

Versie:		3.8		Tour of Leuven													
Van: 22/06/23				Memorial Jef Scherens Leuven - Leuven 15/08/2023													
km/u		km/u		km/u				Afstand / Distance : 193,0 km									
42	44	46		vertrek/départ	12:40	h / u	R	R									
door komst tijd	door komst tijd	door komst tijd	nog te rijden km's	PLAATS	gereden km's	tussen afstan d	richting	richting	OMSCHRIJVING			Li	KRUISENDE WEG	Re	nr.		
12:40	12:40	12:40	3,8	Vlaams Brabant	0,0	0,0			Vertrek/Départ - Ladeuzeplein						a		
12:40	12:40	12:40	3,7	LEUVEN	0,1	0,1	↑	r.d	Leopold Vanderkelenstraat				Ladeuzeplein		b		
12:40	12:40	12:40	3,7	Leuven	0,1	0,0	↶	l.a	Bondgenotenlaan						c		
12:40	12:40	12:40	3,6	Leuven	0,2	0,1	↗	r.aanh	Rector De Somerplein				Bondgenotenlaan		d		
			3,5		0,3	0,1	↑	r.d	Margarethaplein				Diestsestraat		e		
12:40	12:40	12:40	3,5	Leuven	0,3	0,0	↗	r.a	Mathieu de Layensplein						f		
			3,5		0,3	0,0	↑	r.d	Ferdinand Smoldersplein				Jodenstraat		g		
			3,5		0,3	0,0	↑	r.d	Ferdinand Smoldersplein				Ferdinand Smolderplein		h		
			3,4		0,4	0,1	↑	r.d	Ferdinand Smoldersplein				Ferdinand Smolderplein		i		
12:41	12:41	12:41	3,2	Leuven	0,6	0,2	↑	r.d	Rijschoolstraat			Vaartstraat	Vaartstraat		j		
12:41	12:41	12:41	3,1	Leuven	0,7	0,1	↶	l.a	Vital Decosterstraat				Vital Decosterstraat		k		
12:41	12:41	12:41	3,1	Leuven	0,7	0,0	↘	l.aanh	Vital Decosterstraat				Vital Decosterstraat		l		
12:41	12:41	12:41	2,9	Leuven	0,9	0,2	↗	r.a	Vaartstraat				Vaartstraat v Lotharingestr		m		
			2,9		0,9	0,0	↑	r.d	Vaartstraat				Vital Decosterstraat		n		
			2,8		1,0	0,1	↑	r.d	Vaartstraat				Lombaardenstraat		o		
			2,7		1,1	0,1	↑	r.d	Vaartstraat				Halfmaartstraat		p		
			2,6		1,2	0,1	↑	r.d	Vaartstraat				Kaardinaalstraat		q		
			2,5		1,3	0,1	↑	r.d	Vaartstraat				J.P. Minckelestraat		r		
12:42	12:42	12:42	2,4	Leuven	1,4	0,1	↶	l.a	Havenkant						s		
			2,4		1,4	0,0	↑	r.d	Havenkant				Vaartkom		t		
			2,2		1,6	0,2	↑	r.d	Havenkant				Sluisstraat		u		
12:43	12:43	12:43	2,2	Leuven	1,6	0,0	↶	l.a	Burchtstraat				Achter de Latten		v		
			2,0		1,8	0,2	↑	r.d	Burchtstraat				Glasblazerijstraat		w		
12:43	12:43	12:43	1,9	Leuven	1,9	0,1	↗	r.aanh	Mechelsestraat				Mechelsestraat		x		
12:43	12:43	12:43	1,9	Leuven	1,9	0,0	↑	r.d	Keizersberg - AVG 5,6% - 300m						y		
			1,9		1,9	0,0	↑	r.d	Mechelsestraat				Riddersstraat		z		
12:44	12:44	12:44	1,7	Leuven	2,1	0,2	⚡	viaduct	Mechelsestraat						aa		
12:44	12:44	12:44	1,7	Leuven	2,1	0,0	↗	r.a	Albert Woutersstraat				Oude Rondhelsesteenweg		ab		
			1,5		2,3	0,2	↑	r.d	Albert Woutersstraat				Pompstraat		ac		
12:44	12:44	12:44	1,4	Leuven	2,4	0,1	↘	l.aanh	Albert Woutersstraat				Stadsvest		ad		
			1,3		2,5	0,1	↑	r.d	Albert Woutersstraat				Kleine Huizenstraat		ae		
			1,0		2,8	0,3	↑	r.d	Albert Woutersstraat				Kappellelaan		af		
			0,9		2,9	0,1	↑	r.d	Albert Woutersstraat				Panoramalaan		ag		
			0,8		3,0	0,1	↑	r.d	Albert Woutersstraat				René Verbeeckstraat		ah		
12:46	12:46	12:46	0,6	Leuven	3,2	0,2	↗	r.aanh	Albert Woutersstraat				Hoge Berglaan		ai		
12:46	12:46	12:46	0,6	Leuven	3,2	0,0	↗	r.a	Pastoor Legrandstraat				Hagelandstraat		aj		
12:47	12:47	12:47	0,3	Leuven	3,5	0,3	↶	l.a	Kolonel Begaultlaan				Kolonel Begaultlaan		ak		
12:47	12:47	12:47	0,0	<u>einde neutralisatie</u>	3,8	0,3	↑	r.d	<u>Einde Neutralisatie thv Asoil</u>						al		
12:47	12:47	12:47	193,0	<u>START</u>	0,0	0,0	▶	<u>START</u>	<u>Start/Départ t.h.v Asoil</u>						1		
12:47	12:47	12:47	192,8	LEUVEN	0,2	0,2	↶	l.a	Processiestraat				Kolonel Begaultlaan		2		

door komst tijd	door komst tijd	door komst tijd	nog te rijden km's	PLAATS	gereden km's	tussen afstan d	richting	richting	OMSCHRIJVING	Li	KRUISENDE WEG	Re	nr.
12:48	12:48	12:48	192,6	Leuven	0,4	0,2		l.aanh	Processiestraat				3
			192,4		0,6	0,2		r.d	Processiestraat			Spaarzaamheidstraat Tunnelweg	4
			192,3		0,7	0,1		r.d	Leopold Decouxlaan			F. Perdieusstraat. Perdieusstraat	5
12:48	12:48	12:48	192,3	Côte - Beklimming	0,7	0,0		bekl.	Leopold Decouxlaan - AVG 3,4% - 1100m				6
			192,1		0,9	0,2		r.d	Leopold Decouxlaan			Hagelandstraat	7
			191,9		1,1	0,2		r.d	Leopold Decouxlaan			Englebert Carleerlaan	8
			191,8		1,2	0,1		r.d	Leopold Decouxlaan			Hoge Berglaan	9
			191,7		1,3	0,1		r.d	Leopold Decouxlaan			Natuurvriendenlaan	10
			191,7		1,3	0,0		r.d	Leopold Decouxlaan			Kapellelaan	11
			191,6		1,4	0,1		r.d	Leopold Decouxlaan			valleistraat	12
			191,6		1,4	0,0		r.d	Leopold Decouxlaan			valleistraat	13
			191,5		1,5	0,1		r.d	Leopold Decouxlaan			Achtienaprillaan	14
			191,4		1,6	0,1		r.d	Leopold Decouxlaan			Vergezichtenlaan	15
			191,3		1,7	0,1		r.d	Leopold Decouxlaan			Roeselbergdal	16
			191,2		1,8	0,1		r.d	Leopold Decouxlaan			Tuinstraat	17
			191,2		1,8	0,0		r.d	Leopold Decouxlaan			Pompstraat	18
12:50	12:50	12:50	191,1	Leuven	1,9	0,1		r.d	Kareelveld			Mechelsesteenweg	19
12:50	12:50	12:50	190,9	Leuven	2,1	0,2		obst.	Middenberm / Îlot central				20
12:50	12:50	12:50	190,9	Leuven	2,1	0,0		vkll.a	Nieuwe Mechelsesteen, N26 - Tegen richting in!			Nieuwe Mechelsesteen	21
			190,8		2,2	0,1		r.d	Nieuwe Mechelsesteen, N26			Oude Rondelaan	22
12:50	12:50	12:50	190,7	Leuven	2,3	0,1		viaduct	Nieuwe Mechelsesteen, N26 - van rijrichting veranderen			Over Den Boschsingel	23
			190,7		2,3	0,0		vkll.r.d	Nieuwe Mechelsesteen, N26			Uitrit singel	24
12:51	12:50	12:50	190,6	Leuven	2,4	0,1		obst.	Middenberm / Îlot central				25
12:51	12:50	12:50	190,6	Leuven	2,4	0,0		r.d	Donkerstraat				26
12:51	12:50	12:50	190,6	Leuven	2,4	0,0		obst.	Middenberm / Îlot central				27
			190,5		2,5	0,1		r.d	Donkerstraat			s-Hertogenwijngaard	28
12:51	12:51	12:51	190,2	Leuven	2,8	0,3		r.a	Wijnpersstraat			Donkerstraat	29
12:51	12:51	12:51	190,2	Côte - Beklimming	2,8	0,0		bekl.	Wijnpersstraat - AVG: 8,3% - 300m				30
			190,1		2,9	0,1		r.d	Wijnpersstraat			Ierse Predikherenstraat	31
			190,0		3,0	0,1		r.d	Wijnpersstraat			Hogestraat	32
12:52	12:51	12:51	189,8	Leuven	3,2	0,2		r.a	Mechelsevest			Wijnpersstraat	33
12:52	12:52	12:52	189,5	Leuven	3,5	0,3		l.a	Den Boschsingel, N2				34
			189,0		4,0	0,5		r.d	Den Boschsingel, N2			In en uitrit singel	35
			188,8		4,2	0,2		r.d	Rennes-Singel, R23				36
			188,1		4,9	0,7		r.d	Rennes-Singel, R23			Groefstraat 2x	37
12:54	12:54	12:54	188,0	Leuven	5,0	0,1		vkll.r.d	Rennes-Singel, R23			Tervuursesteenweg	38
			188,0		5,0	0,0		r.d	Tervuursevest			Bankstraat	39
			187,6		5,4	0,4		r.d	Tervuursevest			Kartuizersstraat	40
12:55	12:55	12:54	187,5	Leuven	5,5	0,1		l.aanh	Tervuursevest			Heilige Geeststraat	41
			187,5		5,5	0,0		r.d	Tervuursevest			Tervuursevest	42
12:55	12:55	12:54	187,4	Leuven	5,6	0,1		vkll.a	Kapucijnenvoer			Voerviaduct	43
12:55	12:55	12:54	187,4	Leuven	5,6	0,0		obst.	Middenberm				44
			187,3		5,7	0,1		r.d	Kapucijnenvoer			Ten Hovelaan	45
			187,2		5,8	0,1		r.d	Kapucijnenvoer			Adolphe Bastinstraat	46
			187,2		5,8	0,0		r.d	Kapucijnenvoer			Slachthuislaan P. Pouletlaan	47
			187,1		5,9	0,1		r.d	Kapucijnenvoer			Arthur de Greefstraat	48

door komst tijd	door komst tijd	door komst tijd	nog te rijden km's	PLAATS	gereden km's	tussen afstan d	richting	richting	OMSCHRIJVING	Li	KRUISENDE WEG	Re	nr.
			187,0		6,0	0,1	↑	r.d	Kapucijnenvoer	Bankstraat	Janseniusstraat		49
			186,9		6,1	0,1	↑	r.d	Kapucijnenvoer	Grasmushof			50
12:56	12:56	12:55	186,7	Leuven	6,3	0,2	↗	r.a	Minderbroedersstraat	Kapucijnenvoer			51
			186,5		6,5	0,2	↑	r.d	Minderbroedersstraat		Refugehof		52
			186,5		6,5	0,0	↑	r.d	Minderbroedersstraat	O.L. Vrouwstraat			53
			186,3		6,7	0,2	↑	r.d	Minderbroedersstraat	Waaistraat			54
12:57	12:56	12:56	186,2	Leuven	6,8	0,1	↗	r.a	Parijsstraat				55
12:57	12:57	12:56	186,1	Leuven	6,9	0,1	↖	l.a	Pater Damiaanplein		Pater Damiaanplein		56
12:57	12:57	12:56	186,1	Leuven	6,9	0,0	↑	r.d	Ramberg		Schapenstraat		57
12:57	12:57	12:56	186,1	Leuven	6,9	0,0	↖	l.a	Sint-Antoniusberg		Ramberg		58
12:57	12:57	12:56	186,1	Côte - Beklimming	6,9	0,0	⬆️	bekl.	Sint-Antoniusberg - AVG. 4,7% - 200m				59
12:57	12:57	12:56	185,9	Leuven	7,1	0,2	↗	r.a	Naamsestraat	Naamsestraat	Sint-Michielsstraat		60
			185,8		7,2	0,1	↑	r.d	Naamsestraat	Charles Deberiotstraat	Ramberg		61
12:58	12:57	12:57	185,7	Leuven	7,3	0,1	↖	l.a	Parkstraat		Naamsestraat		62
12:58	12:57	12:57	185,7	Leuven	7,3	0,0	⚠️	obst.	Verhoging midden op straat				63
			185,6		7,4	0,1	↑	r.d	Parkstraat	Vlamingenstraat			64
			185,5		7,5	0,1	↑	r.d	Parkstraat	Prelatenstraat			65
			185,4		7,6	0,1	↑	r.d	Parkstraat		Van Het Sestichstraat		66
12:58	12:58	12:57	185,3	Leuven	7,7	0,1	↖	l.a	Andreas Vesaliusstraat	C. Meunierstraat	Parkstraat		67
			185,1		7,9	0,2	↑	r.d	Andreas Vesaliusstraat		Frederik Lintsstraat		68
			184,9		8,1	0,2	↑	r.d	Andreas Vesaliusstraat		Dekenstraat		69
12:59	12:58	12:58	184,8	Leuven	8,2	0,1	↑	r.d	Maria Theresiastraat		Tiensestraat		70
12:59	12:58	12:58	184,7	Leuven	8,3	0,1	↖	l.a	Blijde Inkomststraat	M. Theresiastraat	Blijde Inkomststraat		71
			184,5		8,5	0,2	↑	r.d	Blijde Inkomststraat		Ravenstraat		72
12:59	12:59	12:58	184,5	Leuven	8,5	0,0	↑	r.d	Herbert Hooverplein	Herbert Hooverplein			73
12:59	12:59	12:58	184,4	Leuven	8,6	0,1	↗	r.a	Ladeuzeplein	Herbert Hooverplein			74
13:00	12:59	12:58	184,3	Leuven	8,7	0,1	↑	r.d	Koning Leopold I-straat	Ladeuzeplein	Arendstraat		75
			184,3		8,7	0,0	↑	r.d	Koning Leopold I-straat		Bogaardenstraat		76
13:00	12:59	12:59	184,1	Leuven	8,9	0,2	↗	r.a	Justus Lipsiusstraat	Justus Lipsiusstraat			77
			184,0		9,0	0,1	↑	r.d	Justus Lipsiusstraat		Willemstraat		78
			184,0		9,0	0,0	↑	r.d	Justus Lipsiusstraat		Ravenstraat		79
13:00	13:00	12:59	183,8	Leuven	9,2	0,2	↖	l.a	Maria Theresiastraat		Justus Lipsiusstraat		80
13:01	13:00	12:59	183,6	Leuven	9,4	0,2	↖	l.a	Tiensevest		Tiensevest		81
			183,6		9,4	0,0	↑	r.d	Tiensevest	Martelarenplein			82
13:01	13:00	12:59	183,6	Leuven	9,4	0,0	↖	l.a	Martelarenplein		Tiensevest		83
13:01	13:00	12:59	183,5	Leuven	9,5	0,1	↑	r.d	Bondgenotenlaan		Martelarenplein		84
			183,2		9,8	0,3	↑	r.d	Bondgenotenlaan	J. Lipsiusstrabuis	Melsensstraat		85
			183,0		10,0	0,2	↑	r.d	Bondgenotenlaan	J. Stasstraat.	Van Benedenstraat		86
			182,9		10,1	0,1	↑	r.d	Bondgenotenlaan		Vital de Costerstraat		87
13:02	13:01	13:01	182,7	Leuven	10,3	0,2	⚡️	finish	1st passage finish		thv Schouwburg		88
			182,7		10,3	0,0	↑	r.d	Bondgenotenlaan	Leopold Vanderkelenstraat			89
13:02	13:01	13:01	182,5	Leuven	10,5	0,2	↑	r.d	Rector De Somerplein	Rector de Somerplein			90
13:02	13:01	13:01	182,5	Leuven	10,5	0,0	↗	r.aanh	Rector De Somerplein	Grote Markt			91
13:02	13:01	13:01	182,5	Leuven	10,5	0,0	↑	r.d	Margarethaplein		Diestsestraat		92
13:02	13:02	13:01	182,4	Leuven	10,6	0,1	↗	r.a	Mathieu de Layensplein	Mathieu de Layensplein			93
13:02	13:02	13:01	182,4	Leuven	10,6	0,0	↑	r.d	Ferdinand Smoldersplein	Jodenstraat			94

door komst tijd	door komst tijd	door komst tijd	nog te rijden km's	PLAATS	gereden km's	tussen afstan d	richting	richting	OMSCHRIJVING	Li	KRUISENDE WEG	Re	nr.
			182,3		10,7	0,1	↑	r.d	Ferdinand Smoldersplein	Ferdinand Smolderplein			95
			182,3		10,7	0,0	↑	r.d	Ferdinand Smoldersplein	Ferdinand Smolderplein			96
13:03	13:02	13:01	182,2	Leuven	10,8	0,1	↑	r.d	Rijschoolstraat	Vaartstraat	Vaartstraat		97
13:03	13:02	13:01	182,1	Leuven	10,9	0,1	↶	l.a	Vital Decosterstraat		Vital Decosterstraat		98
13:03	13:02	13:02	181,9	Leuven	11,1	0,2	Y	l.aanh	Vital Decosterstraat		Vital Decosterstraat		99
13:03	13:02	13:02	181,8	Leuven	11,2	0,1	↗	r.a	Vaartstraat	Vaartstraat v	Lotharingestr		100
			181,8		11,2	0,0	↑	r.d	Vaartstraat		Vital Decosterstraat		101
			181,7		11,3	0,1	↑	r.d	Vaartstraat		Lombaardenstraat		102
			181,7		11,3	0,0	↑	r.d	Vaartstraat		Halfmaartstraat		103
			181,6		11,4	0,1	↑	r.d	Vaartstraat		Kaardinaalstraat		104
			181,4		11,6	0,2	↑	r.d	Vaartstraat		J.P. Minckelestraat		105
13:04	13:03	13:02	181,3	Leuven	11,7	0,1	⚠	vkll.a	Havenkant				106
			181,1		11,9	0,2	↑	r.d	Havenkant		Vaartkom		107
			181,1		11,9	0,0	↑	r.d	Havenkant	Sluisstraat			108
13:04	13:03	13:03	181,1	Leuven	11,9	0,0	↶	l.a	Burchtstraat		Achter de Latten		109
			180,9		12,1	0,2	↑	r.d	Burchtstraat		Glasblazerijstraat		110
13:05	13:04	13:03	180,8	Leuven	12,2	0,1	Y	r.aanh	Mechelsestraat		Mechelsestraat		111
13:05	13:04	13:03	180,8	Côte - Beklimming	12,2	0,0	⬆	bekl.	Keizersberg - AVG 5,6% - 300m				112
			180,8		12,2	0,0	↑	r.d	Mechelsestraat		Riddersstraat		113
13:05	13:04	13:03	180,6	Leuven	12,4	0,2	⚙	viaduct	Mechelsestraat				114
13:05	13:04	13:03	180,5	Leuven	12,5	0,1	↗	r.a	Albert Woutersstraat		Oude Rondhelsesteenweg		115
			180,4		12,6	0,1	↑	r.d	Albert Woutersstraat		Pompstraat		116
13:05	13:04	13:04	180,3	Leuven	12,7	0,1	Y	l.aanh	Albert Woutersstraat		Stadsvest		117
			180,2		12,8	0,1	↑	r.d	Albert Woutersstraat		Kleine Huizenstraat		118
			180,2		12,8	0,0	↑	r.d	Albert Woutersstraat		Kappellelaan		119
			179,6		13,4	0,6	↑	r.d	Albert Woutersstraat		René Verbeeckstraat		120
13:06	13:06	13:05	179,5	Leuven	13,5	0,1	Y	r.aanh	Albert Woutersstraat		Hoge Berglaan		121
13:06	13:06	13:05	179,5	Leuven	13,5	0,0	🚲	Way out	1e Way out Wedstrijd 1,9 km r.d / Mobs 0,2 km l.a				122
13:06	13:06	13:05	179,5	Leuven	13,5	0,0	↗	r.a	Pastoor Legrandstraat		Hagelandstraat		123
13:07	13:06	13:05	179,2	Leuven	13,8	0,3	↶	l.a	Kolonel Begaultlaan		Kolonel Begaultlaan		124
13:08	13:07	13:06	178,7	Leuven	14,3	0,5	↶	l.a	Processiestraat		Kolonel Begaultlaan		125
13:08	13:07	13:06	178,4	Leuven	14,6	0,3	Y	l.aanh	Processiestraat				126
			178,3		14,7	0,1	↑	r.d	Processiestraat		Spaarzaamheidstraat Tunnelweg		127
13:08	13:07	13:06	178,2	Leuven	14,8	0,1	↑	r.d	Leopold Decouxlaan		F. Perdiesstraat	Perdiesstraat	128
13:08	13:07	13:06	178,2	Côte - Beklimming	14,8	0,0	⬆	bekl.	Leopold Decouxlaan - AVG 3,4% - 1100m				129
			178,0		15,0	0,2	↑	r.d	Leopold Decouxlaan		Hagelandstraat		130
			177,8		15,2	0,2	↑	r.d	Leopold Decouxlaan		Englebert Carleerlaan		131
			177,6		15,4	0,2	↑	r.d	Leopold Decouxlaan		Hoge Berglaan		132
			177,6		15,4	0,0	🚲	Way in	1e Way in Hoge Berglaan Lepold Decouxlaan				133
			177,6		15,4	0,0	↑	r.d	Leopold Decouxlaan		Natuurvriendenlaan		134
			177,6		15,4	0,0	↑	r.d	Leopold Decouxlaan		Kappellelaan		135
			177,6		15,4	0,0	↑	r.d	Leopold Decouxlaan		valleistraat		136
			177,5		15,5	0,1	↑	r.d	Leopold Decouxlaan		valleistraat		137
			177,5		15,5	0,0	↑	r.d	Leopold Decouxlaan		Achtienaprillaan		138
			177,3		15,7	0,2	↑	r.d	Leopold Decouxlaan		Vergezichtenlaan		139
			177,1		15,9	0,2	↑	r.d	Leopold Decouxlaan		Roeselbergdal		140

door komst tijd	door komst tijd	door komst tijd	nog te rijden km's	PLAATS	gereden km's	tussen afstan d	richting	richting	OMSCHRIJVING	Li	KRUISENDE WEG	Re	nr.
			177,1		15,9	0,0	↑	r.d	Leopold Decouxlaan		Tuinstraat		141
			177,1		15,9	0,0	↑	r.d	Leopold Decouxlaan	Pompstraat			142
13:10	13:09	13:08	177,0	Leuven	16,0	0,1	↑	r.d	Kareelveld		Mechelsesteenweg		143
13:10	13:09	13:08	176,8	Leuven	16,2	0,2	⚠	obst.	Middenberm				144
13:10	13:09	13:08	176,8	Leuven	16,2	0,0	⚠	vkll.a	Nieuwe Mechelsesteen, N26 - Tegen richting in!		Nieuwe Mechelsesteen		145
			176,6		16,4	0,2	↑	r.d	Nieuwe Mechelsesteen, N26		Oude Rondelaan		146
13:11	13:09	13:08	176,6	Leuven	16,4	0,0	⚠	viaduct	Nieuwe Mechelsesteen, N26 - van rijrichting veranderen		Over Den Boschsingel		147
13:11	13:09	13:08	176,6	Leuven	16,4	0,0	⚠	vkkr.d	Nieuwe Mechelsesteen, N26		Uitrit singel		148
13:11	13:09	13:08	176,6	Leuven	16,4	0,0	⚠	obst.	Middenberm				149
13:11	13:10	13:09	176,5	Leuven	16,5	0,1	↑	r.d	Donkerstraat				150
13:11	13:10	13:09	176,5	Leuven	16,5	0,0	⚠	obst.	Middenberm				151
			176,5		16,5	0,0	↑	r.d	Donkerstraat		s-Hertogenwijngaard		152
13:11	13:10	13:09	176,1	Leuven	16,9	0,4	↗	r.a	Wijnpersstraat		Donkerstraat		153
13:11	13:10	13:09	176,1	Côte - Beklimming	16,9	0,0	⚠	bekl.	Wijnpersstraat - AVG: 8,3% - 300m				154
			176,0		17,0	0,1	↑	r.d	Wijnpersstraat		lerse Predikherenstraat		155
			175,9		17,1	0,1	↑	r.d	Wijnpersstraat		Hogestraat		156
13:12	13:11	13:10	175,8	Leuven	17,2	0,1	↗	r.a	Mechelsevest		Wijnpersstraat		157
13:12	13:11	13:10	175,5	Leuven	17,5	0,3	↖	l.a	Den Boschsingel, N2				158
			174,9		18,1	0,6	↑	r.d	Den Boschsingel, N2		In en uitrit singel		159
13:13	13:12	13:11	174,8	Leuven	18,2	0,1	↑	r.d	Rennes-Singel, R23				160
			174,0		19,0	0,8	↑	r.d	Rennes-Singel, R23		Groefstraat 2x		161
13:14	13:13	13:12	174,0	Leuven	19,0	0,0	⚠	vkkr.d	Rennes-Singel, R23	Tervuursestraat	Tervuursesteenweg		162
13:15	13:14	13:12	173,6	Leuven	19,4	0,4	↑	r.d	Tervuursevest		Kartuizersstraat		163
13:15	13:14	13:13	173,4	Leuven	19,6	0,2	↘	l.aanh	Tervuursevest		Heilige Geeststraat		164
			173,3		19,7	0,1	↑	r.d	Tervuursevest		Tervuursevest		165
13:15	13:14	13:13	173,3	Leuven	19,7	0,0	⚠	vkll.a	Kapucijnenvoer		Voerviaduct		166
13:15	13:14	13:13	173,3	Leuven	19,7	0,0	⚠	obst.	Middenberm				167
			173,2		19,8	0,1	↑	r.d	Kapucijnenvoer		Ten Hovelaan		168
			173,1		19,9	0,1	↑	r.d	Kapucijnenvoer		Adolphe Bastinstraat		169
			173,1		19,9	0,0	↑	r.d	Kapucijnenvoer		Slachthuislaan	P. Pouletlaan	170
			173,0		20,0	0,1	↑	r.d	Kapucijnenvoer		Arthur de Greefstraat		171
			172,9		20,1	0,1	↑	r.d	Kapucijnenvoer		Bankstraat	Janseniusstraat	172
			172,8		20,2	0,1	↑	r.d	Kapucijnenvoer		Grasmushof		173
13:16	13:15	13:14	172,6	Leuven	20,4	0,2	↗	r.a	Minderbroedersstraat		Kapucijnenvoer		174
			172,4		20,6	0,2	↑	r.d	Minderbroedersstraat		Refugehof		175
			172,4		20,6	0,0	↑	r.d	Minderbroedersstraat		O.L. Vrouwstraat		176
			172,2		20,8	0,2	↑	r.d	Minderbroedersstraat		Waaistraat		177
13:17	13:16	13:14	172,1	Leuven	20,9	0,1	↗	r.a	Parijsstraat				178
13:17	13:16	13:14	172,0	Leuven	21,0	0,1	↖	l.a	Pater Damiaanplein		Pater Damiaanplein		179
13:17	13:16	13:14	172,0	Leuven	21,0	0,0	↑	r.d	Ramberg		Schapenstraat		180
13:17	13:16	13:14	172,0	Leuven	21,0	0,0	↖	l.a	Sint-Antoniusberg		Ramberg		181
13:17	13:16	13:14	172,0	Côte - Beklimming	21,0	0,0	⚠	bekl.	Sint-Antoniusberg - AVG. 4,7% - 200m				182
13:17	13:16	13:15	171,8	Leuven	21,2	0,2	↗	r.a	Naamsestraat		Naamsestraat Sint-Michielsstraat		183
			171,7		21,3	0,1	↑	r.d	Naamsestraat		Charles Deberiotstraat	Ramberg	184
13:18	13:16	13:15	171,6	Leuven	21,4	0,1	↖	l.a	Parkstraat		Naamsestraat		185
13:18	13:16	13:15	171,6	Leuven	21,4	0,0	⚠	obst.	Verhoging midden op straat				186
			171,5		21,5	0,1	↑	r.d	Parkstraat		Vlamingenstraat		187

door komst tijd	door komst tijd	door komst tijd	nog te rijden km's	PLAATS	gereden km's	tussen afstan d	richting	richting	OMSCHRIJVING	Li	KRUISENDE WEG	Re	nr.
			171,4		21,6	0,1	↑	r.d	Parkstraat	Prelatenstraat			188
			171,3		21,7	0,1	↑	r.d	Parkstraat	Van Het Sestichstraat			189
13:18	13:17	13:16	171,2	Leuven	21,8	0,1	↶	l.a	Andreas Vesaliusstraat	C. Meunierstraat	Parkstraat		190
			171,0		22,0	0,2	↑	r.d	Andreas Vesaliusstraat	Frederik Lintsstraat			191
			170,8		22,2	0,2	↑	r.d	Andreas Vesaliusstraat	Dekenstraat			192
13:19	13:18	13:16	170,7	Leuven	22,3	0,1	↑	r.d	Maria Theresiastraat	Tiensestraat			193
13:19	13:18	13:16	170,6	Leuven	22,4	0,1	↶	l.a	Blijde Inkomststraat	M. Theresiasplein	Blijde Inkomststraat		194
			170,4		22,6	0,2	↑	r.d	Blijde Inkomststraat	Ravenstraat			195
13:19	13:18	13:17	170,4	Leuven	22,6	0,0	↑	r.d	Herbert Hooverplein	Herbert Hooverplein			196
13:20	13:18	13:17	170,3	Leuven	22,7	0,1	↗	r.a	Ladeuzeplein	Herbert Hooverplein			197
13:20	13:18	13:17	170,2	Leuven	22,8	0,1	↑	r.d	Koning Leopold I-straat	Ladeuzeplein	Arendstraat		198
			170,2		22,8	0,0	↑	r.d	Koning Leopold I-straat	Bogaardenstraat			199
13:20	13:18	13:17	170,0	Leuven	23,0	0,2	↗	r.a	Justus Lipsiusstraat	Justus Lipsiusstraat			200
			169,9		23,1	0,1	↑	r.d	Justus Lipsiusstraat	Willemstraat			201
			169,9		23,1	0,0	↑	r.d	Justus Lipsiusstraat	Ravenstraat			202
13:20	13:19	13:17	169,7	Leuven	23,3	0,2	↶	l.a	Maria Theresiastraat	Justus Lipsiusstraat			203
13:21	13:19	13:18	169,5	Leuven	23,5	0,2	↶	l.a	Tiensevest	Tiensevest			204
			169,5		23,5	0,0	↑	r.d	Tiensevest	Martelarenplein			205
13:21	13:19	13:18	169,5	Leuven	23,5	0,0	↶	l.a	Martelarenplein	Tiensevest			206
13:21	13:19	13:18	169,4	Leuven	23,6	0,1	↑	r.d	Bondgenotenlaan	Martelarenplein			207
			169,1		23,9	0,3	↑	r.d	Bondgenotenlaan	J. Lipsiusstrabuis Melsensstraat			208
			168,9		24,1	0,2	↑	r.d	Bondgenotenlaan	J. Stasstraat. Van Benedenstraat			209
			168,8		24,2	0,1	↑	r.d	Bondgenotenlaan	Vital de Costerstraat			210
13:22	13:20	13:19	168,6	Leuven	24,4	0,2	⊘	finish	2de passage finish - 5 laps to go (13.9km)	thv Schouwburg			211
			168,6		24,4	0,0	↑	r.d	Bondgenotenlaan	Leopold Vanderkelenstraat			212
13:22	13:21	13:19	168,4	Leuven	24,6	0,2	↑	r.d	Rector De Somerplein	Rector de Somerplein			213
13:22	13:21	13:19	168,4	Leuven	24,6	0,0	↗	r.aanh	Rector De Somerplein	Grote Markt			214
13:22	13:21	13:19	168,4	Leuven	24,6	0,0	↑	r.d	Margarethaplein	Diestsestraat			215
13:22	13:21	13:19	168,3	Leuven	24,7	0,1	↗	r.a	Mathieu de Layensplein	Mathieu de Layensplein			216
13:22	13:21	13:19	168,3	Leuven	24,7	0,0	↑	r.d	Ferdinand Smoldersplein	Jodenstraat			217
			168,2		24,8	0,1	↑	r.d	Ferdinand Smoldersplein	Ferdinand Smolderplein			218
			168,2		24,8	0,0	↑	r.d	Ferdinand Smoldersplein	Ferdinand Smolderplein			219
13:23	13:21	13:20	168,1	Leuven	24,9	0,1	↑	r.d	Rijschoolstraat	Vaartstraat	Vaartstraat		220
13:23	13:21	13:20	168,0	Leuven	25,0	0,1	↶	l.a	Vital Decosterstraat	Vital Decosterstraat			221
13:23	13:21	13:20	167,8	Leuven	25,2	0,2	↘	l.aanh	Vital Decosterstraat	Vital Decosterstraat			222
13:23	13:22	13:20	167,7	Leuven	25,3	0,1	↗	r.a	Vaartstraat	Vaartstraat v Lotharingestr			223
			167,7		25,3	0,0	↑	r.d	Vaartstraat	Vital Decosterstraat			224
			167,6		25,4	0,1	↑	r.d	Vaartstraat	Lombaardenstraat			225
			167,6		25,4	0,0	↑	r.d	Vaartstraat	Halfmaartstraat			226
			167,5		25,5	0,1	↑	r.d	Vaartstraat	Kaardinaalstraat			227
			167,3		25,7	0,2	↑	r.d	Vaartstraat	J.P. Minckelestraat			228
13:24	13:22	13:21	167,2	Leuven	25,8	0,1	⚠	vkll.a	Havenkant				229
			167,0		26,0	0,2	↑	r.d	Havenkant	Vaartkom			230
			167,0		26,0	0,0	↑	r.d	Havenkant	Sluisstraat			231
13:24	13:23	13:21	167,0	Leuven	26,0	0,0	↶	l.a	Burchtstraat	Achter de Latten			232
			166,8		26,2	0,2	↑	r.d	Burchtstraat	Glasblazerijstraat			233

door komst tijd	door komst tijd	door komst tijd	nog te rijden km's	PLAATS	gereden km's	tussen afstan d	richting	richting	OMSCHRIJVING	Li	KRUISENDE WEG	Re	nr.
13:25	13:23	13:21	166,7	Leuven	26,3	0,1		r.aanh	Mechelsestraat	Mechelsestraat			234
13:25	13:23	13:21	166,7	Côte - Beklimming	26,3	0,0		bekl.	Keizersberg - AVG 5,6% - 300m				235
			166,7		26,3	0,0		r.d	Mechelsestraat	Riddersstraat			236
13:25	13:23	13:22	166,5	Leuven	26,5	0,2		viaduct	Mechelsestraat				237
13:25	13:23	13:22	166,4	Leuven	26,6	0,1		r.a	Albert Woutersstraat	Oude Ronhelsesteenweg			238
			166,3		26,7	0,1		r.d	Albert Woutersstraat	Pompstraat			239
13:25	13:24	13:22	166,2	Leuven	26,8	0,1		l.aanh	Albert Woutersstraat		Stadsvest		240
			166,1		26,9	0,1		r.d	Albert Woutersstraat	Kleine Huizenstraat			241
			166,1		26,9	0,0		r.d	Albert Woutersstraat	Kappellelaan			242
			165,5		27,5	0,6		r.d	Albert Woutersstraat		René Verbeeckstraat		243
13:27	13:25	13:23	165,4	Leuven	27,6	0,1		r.aanh	Albert Woutersstraat	Hoge Berglaan			244
			165,4		27,6	0,0		Way out	2e Way out Wedstrijd 1,9 km r.d / Mobs 0,2 km l.a				245
13:27	13:25	13:23	165,4	Leuven	27,6	0,0		r.a	Pastoor Legrandstraat	Hagelandstraat			246
13:27	13:25	13:23	165,1	Leuven	27,9	0,3		l.a	Kolonel Begaultlaan		Kolonel Begaultlaan		247
13:28	13:26	13:24	164,6	Leuven	28,4	0,5		l.a	Processiestraat		Kolonel Begaultlaan		248
13:28	13:26	13:25	164,3	Leuven	28,7	0,3		l.aanh	Processiestraat				249
			164,2		28,8	0,1		r.d	Processiestraat	Spaarzaamheidstraat Tunnelweg			250
13:28	13:27	13:25	164,1	Leuven	28,9	0,1		r.d	Leopold Decouxlaan	F. Perdieustraat	Perdieustraat		251
13:28	13:27	13:25	164,1	Côte - Beklimming	28,9	0,0		bekl.	Leopold Decouxlaan - AVG 3,4% - 1100m				252
			163,9		29,1	0,2		r.d	Leopold Decouxlaan	Hagelandstraat			253
			163,7		29,3	0,2		r.d	Leopold Decouxlaan	Englebert Carleerlaan			254
			163,5		29,5	0,2		r.d	Leopold Decouxlaan	Hoge Berglaan			255
			163,5		29,5	0,0		Way in	2e Way in Hoge Berglaan Lepold Decouxlaan				256
			163,5		29,5	0,0		r.d	Leopold Decouxlaan	Natuurvriendenlaan			257
			163,5		29,5	0,0		r.d	Leopold Decouxlaan	Kappellelaan			258
			163,5		29,5	0,0		r.d	Leopold Decouxlaan		valleistraat		259
			163,4		29,6	0,1		r.d	Leopold Decouxlaan		valleistraat		260
			163,4		29,6	0,0		r.d	Leopold Decouxlaan	Achtienaprillaan			261
			163,2		29,8	0,2		r.d	Leopold Decouxlaan		Vergezichtenlaan		262
			163,0		30,0	0,2		r.d	Leopold Decouxlaan		Roeselbergdal		263
			163,0		30,0	0,0		r.d	Leopold Decouxlaan		Tuinstraat		264
			163,0		30,0	0,0		r.d	Leopold Decouxlaan	Pompstraat			265
13:30	13:28	13:26	162,9	Leuven	30,1	0,1		r.d	Kareelveld		Mechelsesteenweg		266
13:30	13:28	13:27	162,7	Leuven	30,3	0,2		obst.	Middenberm				267
13:30	13:28	13:27	162,7	Leuven	30,3	0,0		vkll.a	Nieuwe Mechelsesteen, N26 - Tegen richting in!		Nieuwe Mechelsesteen		268
			162,5		30,5	0,2		r.d	Nieuwe Mechelsesteen, N26		Oude Rondelaan		269
13:31	13:29	13:27	162,5	Leuven	30,5	0,0		viaduct	Nieuwe Mechelsesteen, N26 - van rijrichting veranderen		Over Den Boschsingel		270
13:31	13:29	13:27	162,5	Leuven	30,5	0,0		vkll.r.d	Nieuwe Mechelsesteen, N26		Uitrit singel		271
13:31	13:29	13:27	162,5	Leuven	30,5	0,0		obst.	Middenberm				272
13:31	13:29	13:27	162,4	Leuven	30,6	0,1		r.d	Donkerstraat				273
13:31	13:29	13:27	162,4	Leuven	30,6	0,0		obst.	Middenberm				274
			162,4		30,6	0,0		r.d	Donkerstraat	s-Hertogenwijngaard			275
13:31	13:29	13:28	162,0	Leuven	31,0	0,4		r.a	Wijnpersstraat		Donkerstraat		276
13:31	13:29	13:28	162,0	Côte - Beklimming	31,0	0,0		bekl.	Wijnpersstraat - AVG: 8,3% - 300m				277
			161,9		31,1	0,1		r.d	Wijnpersstraat	Ierse Predikherenstraat			278
			161,8		31,2	0,1		r.d	Wijnpersstraat	Hogestraat			279

door komst tijd	door komst tijd	door komst tijd	nog te rijden km's	PLAATS	gereden km's	tussen afstan d	richting	richting	OMSCHRIJVING	Li	KRUISENDE WEG	Re	nr.
13:32	13:30	13:28	161,7	Leuven	31,3	0,1		r.a	Mechelsevest		Wijnpersstraat		280
13:32	13:30	13:28	161,7	Trashzone 1	31,3	0,0		trash	Trashzone 3				281
13:32	13:30	13:28	161,4	END Trashzone 1	31,6	0,3		trash	End Trashzone 3				282
13:32	13:30	13:28	161,4	Leuven	31,6	0,0		l.a	Den Boschsingel, N2				283
			160,8		32,2	0,6		r.d	Den Boschsingel, N2		In en uitrit singel		284
13:33	13:31	13:29	160,7	Leuven	32,3	0,1		r.d	Rennes-Singel, R23				285
			159,9		33,1	0,8		r.d	Rennes-Singel, R23		Groefstraat 2x		286
13:34	13:32	13:30	159,9	Leuven	33,1	0,0		vkkr.d	Rennes-Singel, R23		Tervuursestraat	Tervuursesteenweg	287
13:35	13:33	13:31	159,5	Leuven	33,5	0,4		r.d	Tervuursevest		Kartuizersstraat		288
13:35	13:33	13:31	159,3	Leuven	33,7	0,2		l.aanh	Tervuursevest		Heilige Geeststraat		289
			159,2		33,8	0,1		r.d	Tervuursevest		Tervuursevest		290
13:35	13:33	13:31	159,2	Leuven	33,8	0,0		vkkr.a	Kapucijnenvoer, N264		Kapucijnenvoer	Voerviaduct	291
13:35	13:33	13:31	159,2	Heverlee	33,8	0,0		vkkr.d	Koning Boudewijnlaan, N264		Tervuursevest		292
			159,1		33,9	0,1		r.d	Koning Boudewijnlaan, N264			Veilingweg	293
13:37	13:34	13:32	158,3	Heverlee	34,7	0,8		vkkr.d	Koning Boudewijnlaan, N264		Celestijnenlaan		294
			158,1		34,9	0,2		r.d	Koning Boudewijnlaan, N264			Celestijnenlaan	295
13:38	13:36	13:33	157,5	Heverlee	35,5	0,6		vkkr.d	Koning Boudewijnlaan, N264		Gaston Geenslaan		296
13:39	13:36	13:34	156,9	Heverlee	36,1	0,6		vkll.a	Sint-Jansbergsesteenweg, N253		Sint-Jansbergsesteenweg		297
			156,8		36,2	0,1		r.d	Sint-Jansbergsesteenweg, N253		Gaston Geenslaan	Veldstraat	298
			156,7		36,3	0,1		r.d	Sint-Jansbergsesteenweg, N253			Sint-Jansbergsesteenweg	299
			156,6		36,4	0,1		r.d	Sint-Jansbergsesteenweg, N253			Termunckstraat	300
			156,5		36,5	0,1		r.d	Sint-Jansbergsesteenweg, N253		Sint-Reneldisplein	Doleegstraat	301
13:39	13:37	13:35	156,4	Heverlee	36,6	0,1		obst.	Middenberm / Ilot central				302
			156,1		36,9	0,3		r.d	Sint-Jansbergsesteenweg, N253			Bredeweg	303
			155,9		37,1	0,2		r.d	Sint-Jansbergsesteenweg, N253		Rotspoolstraat		304
			155,8		37,2	0,1		r.d	Sint-Jansbergsesteenweg, N253		Rotspoolstraat		305
13:41	13:38	13:36	155,6	Heverlee	37,4	0,2		viaduct	Brug / Pont - E40				306
			155,5		37,5	0,1		r.d	Sint-Jansbergsesteenweg, N253		Sint-Jansbergsesteenweg	Bredeweg	307
			155,0		38,0	0,5		r.d	Sint-Jansbergsesteenweg, N253		Ormendaal	Lissenweg	308
13:42	13:39	13:37	154,7	BERTEM	38,3	0,3		r.d	Nijvelsebaan, N253				309
13:42	13:39	13:37	154,6	Korbeek-Dijle	38,4	0,1		r.d	Nijvelsebaan, N253		Putstraat		310
			154,3		38,7	0,3		r.d	Nijvelsebaan, N253		Veeweide		311
			154,2		38,8	0,1		r.d	Nijvelsebaan, N253			Bertemseweg	312
			153,9		39,1	0,3		r.d	Nijvelsebaan, N253			Blokkenstraat	313
			153,8		39,2	0,1		r.d	Nijvelsebaan, N253		Korbeekse Kerkstraat		314
			153,7		39,3	0,1		r.d	Nijvelsebaan, N253		Kostersberg		315
			153,5		39,5	0,2		r.d	Nijvelsebaan, N253			Kleine Hollestraat	316
			153,4		39,6	0,1		r.d	Nijvelsebaan, N253		Korbeekse Kerkstraat	Hollestraat	317
13:44	13:41	13:39	153,2	Korbeek-Dijle	39,8	0,2		l.aanh	Nijvelsebaan, N253			Ruwaalstraat	318
13:44	13:42	13:39	152,9	HULDENBERG	40,1	0,3		r.d	Langerodestraat, N253			Begijnhof	319
13:45	13:42	13:40	152,8	Neerijse	40,2	0,1		r.d	Langerodestraat, N253		Kleinebroekstraat		320
			152,4		40,6	0,4		r.d	Langerodestraat, N253			Struikenbos	321
			152,0		41,0	0,4		r.d	Langerodestraat, N253			J. Vranckxstraat	322
13:47	13:44	13:41	151,3	Neerijse	41,7	0,7		r.d	Kapelbergstraat, N253		Eygenstraat	Kleine Puystaat	323
13:47	13:44	13:42	151,1	Neerijse	41,9	0,2		r.d	Dorpstraat, N253		Kapelweg	Grote Puystaat	324
			150,9		42,1	0,2		r.d	Dorpstraat, N253		Lindhoflaan		325

door komst tijd	door komst tijd	door komst tijd	nog te rijden km's	PLAATS	gereden km's	tussen afstan d	richting	richting	OMSCHRIJVING	Li	KRUISENDE WEG	Re	nr.
			150,7		42,3	0,2	↑	r.d	Dorpstraat, N253	Beekstraat		Dorpstraat	326
13:48	13:45	13:42	150,7	Neerijse	42,3	0,0	↗	r.aanh	Dorpstraat, N253				327
			150,6		42,4	0,1	↑	r.d	Dorpstraat, N253			Donkerstraat	328
			150,5		42,5	0,1	↑	r.d	Dorpstraat, N253			Langestraat	329
13:48	13:45	13:43	150,3	Neerijse	42,7	0,2	↑	r.d	Loonbeekstraat, N253	Schaveystraat			330
			150,1		42,9	0,2	↑	r.d	Loonbeekstraat, N253	Kamstraat			331
13:49	13:46	13:43	149,8	Loonbeek	43,2	0,3	↑	r.d	Sint-Jansbergsteenweg, N253			Ganzemanstraat	332
			149,2		43,8	0,6	↑	r.d	Sint-Jansbergsteenweg, N253	Bertelsheide		Hollestraat	333
			149,0		44,0	0,2	↑	r.d	Sint-Jansbergsteenweg, N253			Kastanjekouter	334
13:50	13:47	13:45	148,9	Loonbeek	44,1	0,1	↖	l.a	Sint-Jansbergsteenweg, N253			J. Van der Vorstlaan	335
			148,7		44,3	0,2	↑	r.d	Sint-Jansbergsteenweg, N253			Kouterstraat	336
			148,1		44,9	0,6	↑	r.d	Sint-Jansbergsteenweg, N253			Vranksberg	337
			147,9		45,1	0,2	↑	r.d	Sint-Jansbergsteenweg, N253			J. Van der Vorstlaan	338
			147,7		45,3	0,2	↑	r.d	Sint-Jansbergsteenweg, N253			Renierstraat	339
13:52	13:49	13:46	147,7	Loonbeek	45,3	0,0	↑	r.d	L. Kriegelstraat, N253			L. Kriegelstraat	340
			147,6		45,4	0,1	↑	r.d	L. Kriegelstraat, N253			L. Kriegelstraat	341
13:53	13:50	13:47	147,1	Huldenberg	45,9	0,5	↑	r.d	R. Borremansstraat, N253	Kleinwaverstraat			342
13:53	13:50	13:48	146,6	Huldenberg	46,4	0,5	↖	l.a	Smeysberg				343
13:53	13:50	13:48	146,6	Côte - Beklimming	46,4	0,0	⬆️	bekl.	Smeysberg- AVG 8,1% - 600m			R. Borremansstraat, N253	344
			146,4		46,6	0,2	↑	r.d	Smeysberg			Ondersmeysberg	345
			146,2		46,8	0,2	↑	r.d	Smeysberg			Molenweg	346
			145,6		47,4	0,6	↑	r.d	Smeysberg			Nijvelsebaan Nijvelsebaan	347
13:55	13:52	13:49	145,2	Huldenberg	47,8	0,4	↖	l.a	Stroobantsstraat			Holstheidebantsstraat	348
			145,2		47,8	0,0	🚲	Way out	3e Way out Wedstrijd 19,3 km l.a / Mobs 0 km r.a				349
13:58	13:55	13:52	143,5	Huldenberg	49,5	1,7	↘	l.aanh	Wolfshaegen			Wolfshaegen	350
13:58	13:55	13:52	143,4	Huldenberg	49,6	0,1	↗	r.a	G. Steenbeekstraat			Wolfshaegen	351
13:58	13:55	13:52	143,2	Huldenberg	49,8	0,2	⚠️	obst.	Paaltjes / Poteaux				352
13:58	13:55	13:52	143,1	Huldenberg	49,9	0,1	↑	r.d	Potterstraat				353
13:59	13:56	13:53	142,8	Sint-Agatha-Rode	50,2	0,3	↑	r.d	Potterstraat	Oude Waversbaan		Oude Waversbaan	354
13:59	13:56	13:53	142,7	Sint-Agatha-Rode	50,3	0,1	↗	r.a	Leuvensebaan	Leuvensebaan			355
			142,3		50,7	0,4	↑	r.d	Leuvensebaan			Het Veldeke	356
			141,9		51,1	0,4	↑	r.d	Leuvensebaan			Het Veldeke	357
			141,9		51,1	0,0	↑	r.d	Leuvensebaan			Vijverstraat	358
			141,4		51,6	0,5	↑	r.d	Leuvensebaan			Zesdagmaalstraat	359
			141,1		51,9	0,3	↑	r.d	Leuvensebaan			Boesberg	360
			140,6		52,4	0,5	↑	r.d	Leuvensebaan	Burgemeesterstraat		Bosweg	361
			139,3		53,7	1,3	↑	r.d	Leuvensebaan	Wijmingenstraat		Oliestraat	362
14:05	14:01	13:58	138,7	Sint-Agatha-Rode	54,3	0,6	⚠️	smal	Versmalling / rétrécissement				363
14:05	14:01	13:58	138,6	Ottenburg	54,4	0,1	↗	r.a	Terlaenenstraat	Florivalstraat			364
			138,5		54,5	0,1	↑	r.d	Terlaenenstraat	Kerkstraat		Hoeverstraat	365
			138,5		54,5	0,0	↑	r.d	Terlaenenstraat			Borheidestraat	366
			138,5		54,5	0,0	↑	r.d	Terlaenenstraat	Schoolstraat			367
			138,3		54,7	0,2	↑	r.d	Terlaenenstraat			Borheidestraat	368
			138,2		54,8	0,1	↑	r.d	Terlaenenstraat			Borrestraat	369
14:06	14:02	13:59	137,9	Ottenburg	55,1	0,3	↗	r.aanh	Neerpoortenstraat	Neerpoortenstraat			370
			137,6		55,4	0,3	↑	r.d	Neerpoortenstraat	Ernest Langelezstraat			371

door komst tijd	door komst tijd	door komst tijd	nog te rijden km's	PLAATS	gereden km's	tussen afstan d	richting	richting	OMSCHRIJVING	Li	KRUISENDE WEG	Re	nr.
			136,8		56,2	0,8	↑	r.d	Neerpoortenstraat	Billandestraat			372
			136,5		56,5	0,3	↑	r.d	Neerpoortenstraat		Hoeverstraat		373
			136,2		56,8	0,3	↑	r.d	Neerpoortenstraat		Oliestraat		374
14:09	14:05	14:02	135,9	Ottenburg	57,1	0,3	↑	r.d	Molenstraat		Onderbosstraat		375
			135,7		57,3	0,2	↑	r.d	Molenstraat	Moskesstraat			376
14:09	14:06	14:02	135,5	OVERIJSE	57,5	0,2	↩	l.a	Arth. Michielsplein		Arth. Michielsplein		377
			135,5		57,5	0,0	🚲	Way out	4e Way out Wedstrijd 7,8 km l.a / Mobs 50 m r.a				378
			135,5		57,5	0,0	↑	r.d	Arth. Michielsplein		Kardinaalstraat		379
14:09	14:06	14:02	135,4	Overijse	57,6	0,1	↑	r.d	Abstraat	Moskesstraat	Moskesstraat		380
			135,0		58,0	0,4	↑	r.d	Abstraat		Oude Abstraat		381
			134,7		58,3	0,3	↑	r.d	Abstraat		Oude Abstraat		382
			134,5		58,5	0,2	↑	r.d	Abstraat		Oude Abstraat		383
			134,3		58,7	0,2	↑	r.d	Abstraat	Schaatbroekstraat	Schaatbroekstraat		384
14:12	14:08	14:05	133,6	Overijse	59,4	0,7	➡	r.a	Mommaertsstraat		Abstraat		385
14:12	14:08	14:05	133,6	Côte - Beklimming	59,4	0,0	🏔️	bekl.	Mommaertsstraat - 1,9km - AVG. 3,1%				386
			132,7		60,3	0,9	↑	r.d	Mommaertsstraat	Waaienbergstraat			387
14:15	14:11	14:07	131,6	Overijse	61,4	1,1	➡	r.a	Nijvelsebaan, N253	Nijvelsebaan, N253			388
14:15	14:11	14:07	131,6	Overijse	61,4	0,0	⚠️	sml	Versmalling / rétrécissement				389
			131,4		61,6	0,2	↑	r.d	Nijvelsebaan, N253	Stockemstraat			390
14:15	14:11	14:08	131,3	Overijse	61,7	0,1	⚠️	smal	Versmalling / rétrécissement				391
14:15	14:11	14:08	131,2	Overijse	61,8	0,1	⚠️	smal	Versmalling / rétrécissement				392
14:16	14:12	14:08	131,0	Overijse	62,0	0,2	⚠️	sml	Versmalling / rétrécissement				393
			130,7		62,3	0,3	↑	r.d	Nijvelsebaan, N253		Schaatbroekstraat		394
			130,6		62,4	0,1	↑	r.d	Nijvelsebaan, N253	Grotstraat			395
14:16	14:12	14:08	130,6	Overijse	62,4	0,0	↑	r.d	Bollestraat	Oude Heirbaan			396
14:16	14:12	14:09	130,5	Overijse	62,5	0,1	⚠️	sml	Versmalling / rétrécissement				397
14:18	14:14	14:10	129,2	Overijse	63,8	1,3	⚠️	sml	Versmalling / rétrécissement				398
14:19	14:14	14:11	129,0	Overijse	64,0	0,2	↑	r.d	Bollestraat		Homeweg		399
			128,9		64,1	0,1	↑	r.d	Bollestraat		Moskesstraat		400
			128,3		64,7	0,6	↑	r.d	Bollestraat	Varrendel			401
			128,2		64,8	0,1	↑	r.d	Bollestraat	Vossekoten			402
			127,9		65,1	0,3	↑	r.d	Bollestraat		Kappelleweg		403
14:20	14:16	14:12	127,8	Overijse	65,2	0,1	↩	l.a	Leuvensestraat		Arth. Michielsplein		404
			127,8		65,2	0,0	🚲	Way in	4e Way in Arth Michielsplein - Leuvensestraat				405
14:21	14:17	14:13	127,1	Overijse	65,9	0,7	↑	r.d	Wolfshaegen	Vossekouter			406
14:21	14:17	14:13	127,0	HULDENBERG	66,0	0,1	↩	l.a	Holstheide		Wolfshaegen		407
14:21	14:17	14:13	127,0	Côte - Beklimming	66,0	0,0	🏔️	bekl.	Holstheide - 1 km - AVG. 5,4%				408
			126,0		67,0	1,0	↑	r.d	Holstheide	Zavelstraat			409
14:23	14:18	14:14	126,0	Huldenberg	67,0	0,0	↩	l.a	Stroobantsstraat		Smeysberg		410
			126,0		67,0	0,0	🚲	Way in	3e Way in Holstheide - Smeysberg				411
14:23	14:18	14:14	126,0	Trashzone 2	67,0	0,0	🗑️	trash	Trashzone 1				412
14:23	14:19	14:15	125,6	Trashzone 2	67,4	0,4	🗑️	trash	END - Trashzone 1				413
			125,6		67,4	0,0	↑	r.d	Stroobantsstraat	Nijvelsebaan	Nijvelsebaan		414
			125,2		67,8	0,4	↑	r.d	Stroobantsstraat	Neesveld	Neesveld		415
			124,9		68,1	0,3	↑	r.d	Stroobantsstraat	Keienveld	Geroytstraat		416
14:25	14:20	14:16	124,8	Huldenberg	68,2	0,1	↑	r.d	Koxberg		V. Philipsstraat		417

door komst tijd	door komst tijd	door komst tijd	nog te rijden km's	PLAATS	gereden km's	tussen afstan d	richting	richting	OMSCHRIJVING	Li	KRUISENDE WEG	Re	nr.
			124,8		68,2	0,0	↑	r.d	Koxberg	Breembosstraat			418
14:25	14:20	14:16	124,6	Huldenberg	68,4	0,2	↗	r.aanh	Koxberg	Speylaert			419
14:25	14:21	14:17	124,3	Huldenberg	68,7	0,3	↑	r.d	Elzasstraat		Ijsedal		420
			124,2		68,8	0,1	↑	r.d	Elzasstraat		Kausdelle		421
			124,2		68,8	0,0	↑	r.d	Elzasstraat		ckemstraat		422
14:26	14:21	14:17	123,9	Huldenberg	69,1	0,3	↑	r.d	Gemeenteplein		Parking gemeenteplein		423
14:26	14:21	14:17	123,9	Huldenberg	69,1	0,0	⚠	vkll.a	De Peuthystraat, N253		R. Borremansstraat, N253		424
			123,9		69,1	0,0	🚲	Way out	5e Way out Wedstrijd 11,9 km l.a / Mobs 0 km r.a				425
			123,6		69,4	0,3	↑	r.d	De Peuthystraat, N253		Dreefstraat		426
			123,5		69,5	0,1	↑	r.d	De Peuthystraat, N253		Schonenberg		427
			123,3		69,7	0,2	↑	r.d	De Peuthystraat, N253		Kasteelpark		428
14:28	14:23	14:19	122,6	Huldenberg	70,4	0,7	↘	r.a	Kaalheide		N253		429
			122,4		70,6	0,2	↑	r.d	Kaalheide		Kaalheidehof		430
			122,1		70,9	0,3	↑	r.d	Kaalheide		Vanderkelenstraat		431
14:30	14:25	14:21	121,0	OVERIJSE	72,0	1,1	↑	r.d	Lindaal		Lindaal		432
			120,9		72,1	0,1	↑	r.d	Lindaal		Lindaalhof		433
14:30	14:26	14:21	120,8	Overijse	72,2	0,1	↗	r.aanh	Lindaal		Schapenweg		434
14:31	14:26	14:22	120,3	Overijse	72,7	0,5	↖	l.a	Duisburgsesteenweg		Duisburgsesteenweg		435
14:31	14:26	14:22	120,3	Overijse	72,7	0,0	↘	r.a	Bekestraat		Duisburgsesteenweg		436
14:31	14:26	14:22	120,3	Côte - Beklimming	72,7	0,0	🏔	bekl.	Bekestraat 0,5km - AVG. 7,7%				437
14:32	14:27	14:23	119,6	TERVUREN	73,4	0,7	↘	r.a	Ijzerstraat		Ijzerstraat		438
			119,4		73,6	0,2	↑	r.d	Ijzerstraat		Kleinveld		439
			119,1		73,9	0,3	↑	r.d	Duisburgstraat		Deromstraat		440
			119,0		74,0	0,1	↑	r.d	Duisburgstraat		Vijfhuizenweg		441
14:33	14:28	14:24	118,9	Duisburg	74,1	0,1	↖	l.a	Duisburgsesteenweg		Duisburgsesteenweg		442
14:33	14:28	14:24	118,8	Duisburg	74,2	0,1	↑	r.d	Overijsesteenweg		vijfhuizenweg Nekkedellestraat		443
			118,4		74,6	0,4	↑	r.d	Overijsesteenweg		Keersmaekersstraatje		444
14:35	14:30	14:25	117,8	Duisburg	75,2	0,6	↑	r.d	Merenstraat		Schonenboomstraat		445
			117,5		75,5	0,3	↑	r.d	Merenstraat		Huldenbergstr		446
14:35	14:30	14:26	117,3	Duisburg	75,7	0,2	↘	r.a	Begijnhofstraat		Merenstr		447
14:35	14:30	14:26	117,2	Duisburg	75,8	0,1	↑	r.d	Begijnhofstraat		Processieweg		448
14:36	14:31	14:26	117,1	Vossem	75,9	0,1	↑	r.d	Zuerbergstraat		Quabriestr Lancierstr		449
			116,8		76,2	0,3	↑	r.d	Zuerbergstraat		Kriekenbergstr		450
14:36	14:31	14:27	116,6	Vossem	76,4	0,2	↖	l.a	Oude Vrijheidsstraat		Zuerbergstr		451
14:37	14:32	14:27	116,3	Vossem	76,7	0,3	↘	r.a	Rootstraat		Rootstraat		452
14:37	14:32	14:27	116,2	Vossem	76,8	0,1	↘	r.a	Veeweidestraat		Rootstraat		453
14:37	14:32	14:28	115,8	Vossem	77,2	0,4	↑	r.d	Veeweidestraat		Zuebergstr		454
			115,7		77,3	0,1	↑	r.d	Veeweidestraat		Leeuwweg Oliestraat		455
			115,2		77,8	0,5	↑	r.d	Veeweidestraat		Bosweg Glazemakerstraat		456
14:39	14:34	14:29	114,9	Côte - Beklimming	78,1	0,3	🏔	bekl.	Veeweide - AVG 4,3% - 500m				457
14:39	14:34	14:30	114,4	HULDENBERG	78,6	0,5	↑	r.d	De Limburg Stirumlaan		Ganspoel		458
			113,4		79,6	1,0	↑	r.d	De Limburg Stirumlaan		Spitsberg		459
			113,0		80,0	0,4	↑	r.d	De Limburg Stirumlaan		O.L.V weg O.L.V weg		460
			112,5		80,5	0,5	↑	r.d	De Limburg Stirumlaan		J. Minetstraat Priesterdelle		461
14:43	14:37	14:32	112,2	Huldenberg	80,8	0,3	↘	r.a	A. Goossensstraat		De Limburg Stirumlaan		462
			111,8		81,2	0,4	↑	r.d	A. Goossensstraat		E. Gilisstraat		463

door komst tijd	door komst tijd	door komst tijd	nog te rijden km's	PLAATS	gereden km's	tussen afstan d	richting	richting	OMSCHRIJVING	Li	KRUISENDE WEG	Re	nr.
14:43	14:38	14:33	111,7	Huldenberg	81,3	0,1		<u>vkll.a</u>	R. Borremansstraat, N253		Gemeenteplein		464
			111,7		81,3	0,0		Way in	5e Way in Gemeenteplein - R. Borremansstraat				465
			111,6		81,4	0,1		r.d	R. Borremansstraat, N253		Sint-Rochusstraat		466
			111,4		81,6	0,2		r.d	R. Borremansstraat, N253		De Limburg Stirumlaan		467
14:44	14:39	14:34	111,0	Huldenberg	82,0	0,4		<u>r.a</u>	Smeysberg		R. Borremansstraat, N253		468
14:44	14:39	14:34	111,0	Côte - Beklimming	82,0	0,0		bekl.	Smeysberg- AVG 8,1% - 600m				469
			110,8		82,2	0,2		r.d	Smeysberg		Ondersmeysberg		470
			110,6		82,4	0,2		r.d	Smeysberg		Molenweg		471
			110,0		83,0	0,6		r.d	Smeysberg		Nijvelsebaan	Nijvelsebaan	472
14:46	14:41	14:36	109,6	Huldenberg	83,4	0,4		<u>l.a</u>	Stroobantsstraat		Holstheide	Stroobantsstraat	473
			109,6		83,4	0,0		Way out	6e Way out Wedstrijd 19,3 km <u>l.a</u> / Mobs 0 km <u>r.a</u>				474
14:49	14:43	14:38	107,9	Huldenberg	85,1	1,7		<u>l.aanh</u>	Wolfshaegen			Wolfshaegen	475
14:49	14:43	14:38	107,8	Huldenberg	85,2	0,1		<u>r.a</u>	G. Steenbeekstraat		Wolfshaegen		476
14:49	14:44	14:38	107,6	Huldenberg	85,4	0,2		obst.	Paaltjes / Poteaux				477
14:49	14:44	14:39	107,5	Huldenberg	85,5	0,1		r.d	Potterstraat				478
14:50	14:44	14:39	107,2	Sint-Agatha-Rode	85,8	0,3		r.d	Potterstraat		Oude Waversbaan	Oude Waversbaan	479
14:50	14:44	14:39	107,1	Sint-Agatha-Rode	85,9	0,1		<u>r.a</u>	Leuvensebaan		Leuvensebaan		480
			106,7		86,3	0,4		r.d	Leuvensebaan			Het Veldeke	481
			106,3		86,7	0,4		r.d	Leuvensebaan			Het Veldeke	482
			106,3		86,7	0,0		r.d	Leuvensebaan		Vijverstraat		483
			105,8		87,2	0,5		r.d	Leuvensebaan			Zesdagmaalstraat	484
			105,5		87,5	0,3		r.d	Leuvensebaan		Boesberg		485
			105,0		88,0	0,5		r.d	Leuvensebaan		Burgemeesterstraat	Bosweg	486
			103,7		89,3	1,3		r.d	Leuvensebaan		Wijmingenstraat	Oliestraat	487
14:56	14:50	14:44	103,1	Sint-Agatha-Rode	89,9	0,6		smal	Versmalling / rétrécissement				488
14:56	14:50	14:44	103,0	Ottenburg	90,0	0,1		<u>r.a</u>	Terlaenenstraat		Florivalstraat		489
			102,9		90,1	0,1		r.d	Terlaenenstraat		Kerkstraat	Hoeverstraat	490
			102,9		90,1	0,0		r.d	Terlaenenstraat			Borheidestraat	491
			102,9		90,1	0,0		r.d	Terlaenenstraat		Schoolstraat		492
			102,7		90,3	0,2		r.d	Terlaenenstraat			Borheidestraat	493
			102,6		90,4	0,1		r.d	Terlaenenstraat			Borrestraat	494
14:57	14:51	14:45	102,3	Ottenburg	90,7	0,3		<u>r.aanh</u>	Neerpoortenstraat		Neerpoortenstraat		495
			102,0		91,0	0,3		r.d	Neerpoortenstraat		Ernest Langelezstraat		496
			101,2		91,8	0,8		r.d	Neerpoortenstraat		Billandestraat		497
			100,9		92,1	0,3		r.d	Neerpoortenstraat			Hoeverstraat	498
			100,6		92,4	0,3		r.d	Neerpoortenstraat			Oliestraat	499
15:00	14:54	14:48	100,3	Ottenburg	92,7	0,3		r.d	Molenstraat			Onderbosstraat	500
			100,1		92,9	0,2		r.d	Molenstraat		Moskesstraat		501
15:00	14:54	14:49	99,9	OVERIJSE	93,1	0,2		<u>l.a</u>	Arth. Michielsplein		Arth. Michielsplein		502
			99,9		93,1	0,0		Way out	7e Way out Wedstrijd 7,8 km <u>l.a</u> / Mobs 50 m <u>r.a</u>				503
			99,9		93,1	0,0		r.d	Arth. Michielsplein			Kardinaalstraat	504
15:00	14:54	14:49	99,8	Overijse	93,2	0,1		r.d	Abstraat		Moskesstraat	Moskesstraat	505
			99,4		93,6	0,4		r.d	Abstraat			Oude Abstraat	506
			99,1		93,9	0,3		r.d	Abstraat			Oude Abstraat	507
			98,9		94,1	0,2		r.d	Abstraat			Oude Abstraat	508
			98,7		94,3	0,2		r.d	Abstraat		Schaatbroekstraat	Schaatbroekstraat	509

door komst tijd	door komst tijd	door komst tijd	nog te rijden km's	PLAATS	gereden km's	tussen afstan d	richting	richting	OMSCHRIJVING	Li	KRUISENDE WEG	Re	nr.
15:03	14:57	14:51	98,0	Overijse	95,0	0,7		r.a	Mommaertsstraat		Abstraat		510
15:03	14:57	14:51	98,0	Côte - Beklimming	95,0	0,0		bekl.	Mommaertsstraat - 1,9km - AVG. 3,1%				511
			97,1		95,9	0,9		r.d	Mommaertsstraat		Waaienbergstraat		512
15:06	14:59	14:54	96,0	Overijse	97,0	1,1		r.a	Nijvelsebaan, N253		Nijvelsebaan, N253		513
15:06	14:59	14:54	96,0	Overijse	97,0	0,0		sml	Versmalling / rétrécissement				514
			95,8		97,2	0,2		r.d	Nijvelsebaan, N253		Stockemstraat		515
15:06	15:00	14:54	95,7	Overijse	97,3	0,1		smal	Versmalling / rétrécissement				516
15:06	15:00	14:54	95,6	Overijse	97,4	0,1		smal	Versmalling / rétrécissement				517
15:07	15:00	14:54	95,4	Overijse	97,6	0,2		sml	Versmalling / rétrécissement				518
			95,1		97,9	0,3		r.d	Nijvelsebaan, N253		Schaatbroekstraat		519
			95,0		98,0	0,1		r.d	Nijvelsebaan, N253		Grotstraat		520
15:07	15:01	14:55	95,0	Overijse	98,0	0,0		r.d	Bollestraat		Oude Heirbaan		521
15:07	15:01	14:55	94,9	Overijse	98,1	0,1		sml	Versmalling / rétrécissement				522
15:09	15:03	14:57	93,6	Overijse	99,4	1,3		sml	Versmalling / rétrécissement				523
15:09	15:03	14:57	93,4	Overijse	99,6	0,2		r.d	Bollestraat		Homeweg		524
			93,3		99,7	0,1		r.d	Bollestraat		Moskesstraat		525
			92,7		100,3	0,6		r.d	Bollestraat		Varrendel		526
			92,6		100,4	0,1		r.d	Bollestraat		Vossekoten		527
			92,3		100,7	0,3		r.d	Bollestraat		Kapelleweg		528
15:11	15:05	14:59	92,2	Overijse	100,8	0,1		l.a	Leuvensestraat		Arth. Michielsplein		529
			92,2		100,8	0,0		Way in	7e Way in Arth Michielsplein - Leuvensestraat				530
15:12	15:06	14:59	91,5	Overijse	101,5	0,7		r.d	Wolfshaegen		Vossekouter		531
15:12	15:06	15:00	91,4	HULDENBERG	101,6	0,1		l.a	Holstheide		Wolfshaegen		532
15:12	15:06	15:00	91,4	Côte - Beklimming	101,6	0,0		bekl.	Holstheide - 1 km - AVG. 5,4%				533
			90,4		102,6	1,0		r.d	Holstheide		Zavelstraat		534
15:14	15:07	15:01	90,4	Huldenberg	102,6	0,0		l.a	Stroobantsstraat		Smeysberg		535
			90,4		102,6	0,0		Way in	6e Way in Holstheide - Smeysberg				536
15:14	15:07	15:01	90,4	Trashzone 2	102,6	0,0		trash	Trashzone 2				537
15:14	15:08	15:01	90,0	Trashzone 2	103,0	0,4		trash	END - Trashzone 2				538
			90,0		103,0	0,0		r.d	Stroobantsstraat		Nijvelsebaan	Nijvelsebaan	539
			89,6		103,4	0,4		r.d	Stroobantsstraat		Neesveld	Neesveld	540
			89,3		103,7	0,3		r.d	Stroobantsstraat		Keienveld	Geroytstraat	541
15:15	15:09	15:02	89,2	Huldenberg	103,8	0,1		r.d	Koxberg		V. Philipsstraat		542
			89,2		103,8	0,0		r.d	Koxberg		Breembosstraat		543
15:16	15:09	15:03	89,0	Huldenberg	104,0	0,2		r.aanh	Koxberg		Speylaert		544
15:16	15:09	15:03	88,7	Huldenberg	104,3	0,3		r.d	Elzasstraat		Ijsedal		545
			88,6		104,4	0,1		r.d	Elzasstraat		Kausdelle		546
			88,6		104,4	0,0		r.d	Elzasstraat		Stockemstraat		547
15:17	15:10	15:04	88,3	Huldenberg	104,7	0,3		r.d	Gemeenteplein		Parking gemeenteplein		548
15:17	15:10	15:04	88,3	Huldenberg	104,7	0,0		vkll.a	De Peuthystraat, N253		R. Borremansstraat, N253		549
			88,3		104,7	0,0		Way out	8e Way out Wedstrijd 11,9 km l.a / Mobs 0 km r.a				550
			88,0		105,0	0,3		r.d	De Peuthystraat, N253		Dreefstraat		551
			87,9		105,1	0,1		r.d	De Peuthystraat, N253		Schonenberg		552
			87,7		105,3	0,2		r.d	De Peuthystraat, N253		Kasteelpark		553
15:19	15:12	15:05	87,0	Huldenberg	106,0	0,7		r.a	Kaalheide		N253		554
			86,8		106,2	0,2		r.d	Kaalheide		Kaalheidehof		555

door komst tijd	door komst tijd	door komst tijd	nog te rijden km's	PLAATS	gereden km's	tussen afstan d	richting	richting	OMSCHRIJVING	Li	KRUISENDE WEG	Re	nr.
			86,5		106,5	0,3	↑	r.d	Kaalheide		Vanderkelenstraat		556
15:21	15:14	15:07	85,4	OVERIJSE	107,6	1,1	↑	r.d	Lindaal		Lindaal		557
			85,3		107,7	0,1	↑	r.d	Lindaal		Lindaalhof		558
15:21	15:14	15:08	85,2	Overijse	107,8	0,1	↗	r.aanh	Lindaal	Schapenweg			559
15:22	15:15	15:08	84,7	Overijse	108,3	0,5	↖	l.a	Duisburgsesteenweg		Duisburgsesteenweg		560
15:22	15:15	15:08	84,7	Overijse	108,3	0,0	↗	r.a	Bekestraat		Duisburgsesteenweg		561
15:22	15:15	15:08	84,7	Côte - Beklimming	108,3	0,0	⬆️	bekl.	Bekestraat 0,5km - AVG. 7,7%				562
15:23	15:16	15:09	84,0	TERVUREN	109,0	0,7	↗	r.a	Ijzerstraat		Ijzerstraat		563
			83,8		109,2	0,2	↑	r.d	Ijzerstraat		Kleinveld		564
			83,5		109,5	0,3	↑	r.d	Duisburgstraat		Deromstraat		565
			83,4		109,6	0,1	↑	r.d	Duisburgstraat		Vijfhuizenweg		566
15:24	15:17	15:10	83,3	Duisburg	109,7	0,1	↖	l.a	Duisburgsesteenweg		Duisburgsesteenweg		567
15:24	15:17	15:10	83,2	Duisburg	109,8	0,1	↑	r.d	Overijsesteenweg	vijfhuizenweg	Nekkedellestraat		568
			82,8		110,2	0,4	↑	r.d	Overijsesteenweg		Keersmaekersstraatje		569
15:25	15:18	15:12	82,2	Duisburg	110,8	0,6	↑	r.d	Merenstraat	Schonenboomstraat	Schonenboomstraat		570
			81,9		111,1	0,3	↑	r.d	Merenstraat		Huldenbergstraat		571
15:26	15:19	15:12	81,7	Duisburg	111,3	0,2	↗	r.a	Begijnhofstraat		Merenstr		572
15:26	15:19	15:12	81,6	Duisburg	111,4	0,1	↑	r.d	Begijnhofstraat		Processieweg		573
15:26	15:19	15:13	81,5	Vossem	111,5	0,1	↑	r.d	Zuerbergstraat	Quabriestr	Lancierstr		574
			81,2		111,8	0,3	↑	r.d	Zuerbergstraat		Kriekenbergstr		575
15:27	15:20	15:13	81,1	Vossem	111,9	0,1	↖	l.a	Oude Vrijheidsstraat		Zuerbergstr		576
15:27	15:20	15:13	80,8	Vossem	112,2	0,3	↗	r.a	Rootstraat		Rootstraat		577
15:28	15:20	15:14	80,7	Vossem	112,3	0,1	↗	r.a	Veeweidestraat		Rootstraat		578
15:28	15:21	15:14	80,3	Vossem	112,7	0,4	↑	r.d	Veeweidestraat		Zuebergstr		579
			80,1		112,9	0,2	↑	r.d	Veeweidestraat	Leeuwweg	Oliestraat		580
			79,6		113,4	0,5	↑	r.d	Veeweidestraat	Bosweg	Glazemakerstraat		581
15:30	15:22	15:15	79,3	Côte - Beklimming	113,7	0,3	⬆️	bekl.	Veeweide - AVG 4,3% - 500m				582
15:30	15:23	15:16	78,8	HULDENBERG	114,2	0,5	↑	r.d	De Limburg Stirumlaan		Ganspoel		583
			77,8		115,2	1,0	↑	r.d	De Limburg Stirumlaan		Spitsberg		584
			77,4		115,6	0,4	↑	r.d	De Limburg Stirumlaan	O.L.V weg	O.L.V weg		585
			76,9		116,1	0,5	↑	r.d	De Limburg Stirumlaan	J. Minetstraat	Priesterdelle		586
15:33	15:26	15:19	76,6	Huldenberg	116,4	0,3	↗	r.a	A. Goossensstraat		De Limburg Stirumlaan		587
			76,2		116,8	0,4	↑	r.d	A. Goossensstraat		E. Gilisstraat		588
15:34	15:27	15:20	76,1	Huldenberg	116,9	0,1	⚠️	vkll.a	R. Borremansstraat, N253		Gemeenteplein		589
			76,1		116,9	0,0	🚲	Way in	8e Way in Gemeenteplein - R. Borremansstraat				590
			76,0		117,0	0,1	↑	r.d	R. Borremansstraat, N253		Sint-Rochusstraat		591
			75,8		117,2	0,2	↑	r.d	R. Borremansstraat, N253		De Limburg Stirumlaan		592
15:35	15:27	15:20	75,4	Huldenberg	117,6	0,4	↗	r.a	Smeysberg		R. Borremansstraat, N253		593
15:35	15:27	15:20	75,4	Côte - Beklimming	117,6	0,0	⬆️	bekl.	Smeysberg- AVG 8,1% - 600m				594
			75,3		117,7	0,1	↑	r.d	Smeysberg		Ondersmeysberg		595
			75,2		117,8	0,1	↑	r.d	Smeysberg		Molenweg		596
			74,6		118,4	0,6	↑	r.d	Smeysberg	Nijvelsebaan	Nijvelsebaan		597
15:37	15:29	15:22	74,2	Huldenberg	118,8	0,4	↖	l.a	Stroobantsstraat		Holtheidebantsstraat		598
15:39	15:31	15:24	72,5	Huldenberg	120,5	1,7	↘	l.aanh	Wolfshaegen		Wolfshaegen		599
15:39	15:32	15:24	72,4	Huldenberg	120,6	0,1	↑	r.d	Wolfshaegen		G. Steenbeekstraat		600
			72,1		120,9	0,3	↑	r.d	Wolfshaegen		Koestraat		601

door komst tijd	door komst tijd	door komst tijd	nog te rijden km's	PLAATS	gereden km's	tussen afstan d	richting	richting	OMSCHRIJVING	Li	KRUISENDE WEG	Re	nr.
15:41	15:33	15:26	71,5	Neerijse	121,5	0,6	↑	r.d	Wolfshaegen	Grote Keistraat	Hoekstraat	602	
			71,1		121,9	0,4	↑	r.d	Wolfshaegen	Kleine keistraat		603	
15:42	15:34	15:26	70,9	Neerijse	122,1	0,2	↑	r.d	Wolfshaegen		Neerijsebaan	604	
15:43	15:35	15:28	69,7	Neerijse	123,3	1,2	↑	r.d	Wolfshaegen	Nijvelsebaan		605	
15:44	15:36	15:28	69,5	Huldenberg	123,5	0,2	↑	r.d	Beekstraat	Ridderstraat	stationplaats	606	
15:44	15:36	15:29	69,2	Neerijse	123,8	0,3	↗	r.aanh	Beekstraat	Schaveystraat		607	
15:45	15:36	15:29	68,8	Neerijse	124,2	0,4	↘	r.a	Dorpstraat, N253	Dorpstraat		608	
			68,7		124,3	0,1	↑	r.d	Dorpstraat, N253		Lindenhoflaan	609	
15:45	15:37	15:29	68,5	Neerijse	124,5	0,2	↑	r.d	Kapelbergstraat, N253	Grote Puystraat	Kapelweg	610	
15:45	15:37	15:30	68,2	Neerijse	124,8	0,3	↑	r.d	Langerodestraat, N253	Kleine Puystraat	eygenstrata	611	
			67,5		125,5	0,7	↑	r.d	Langerodestraat, N253	J. Vranckxstraat		612	
			67,0		126,0	0,5	↑	r.d	Langerodestraat, N253	Struikenbos		613	
			66,7		126,3	0,3	↑	r.d	Langerodestraat, N253		Kleine Broekstraat	614	
15:48	15:39	15:32	66,6	BERTEM	126,4	0,1	↑	r.d	Nijvelsebaan, N253			615	
			66,4		126,6	0,2	↑	r.d	Nijvelsebaan, N253	Ruwaalstraat		616	
			66,1		126,9	0,3	↑	r.d	Nijvelsebaan, N253	Hollestraat	Korbeekse Kerkstraat	617	
			66,0		127,0	0,1	↑	r.d	Nijvelsebaan, N253	Kleine Hollestraat		618	
			65,8		127,2	0,2	↑	r.d	Nijvelsebaan, N253		Kostersberg	619	
			65,8		127,2	0,0	↑	r.d	Nijvelsebaan, N253		Korbeekse Kerkstraat	620	
			65,7		127,3	0,1	↑	r.d	Nijvelsebaan, N253	Blokkenstraat		621	
			65,5		127,5	0,2	↑	r.d	Nijvelsebaan, N253	Bertemseweg		622	
			65,2		127,8	0,3	↑	r.d	Nijvelsebaan, N253		Veeweide	623	
			65,0		128,0	0,2	↑	r.d	Nijvelsebaan, N253		Putstraat	624	
15:51	15:42	15:35	64,6	LEUVEN	128,4	0,4	↑	r.d	Sint-Jansbergseweg, N253	Lissenweg	Ormedaal	625	
			64,1		128,9	0,5	↑	r.d	Sint-Jansbergseweg, N253	Bredeweg	Sint-Jansbergsewe	626	
15:51	15:43	15:35	64,0	Leuven	129,0	0,1	⚖	viaduct	Brug / Pont - E40			627	
			63,9		129,1	0,1	↑	r.d	Sint-Jansbergseweg, N253		Uitrit Tankstation	628	
			63,7		129,3	0,2	↑	r.d	Sint-Jansbergseweg, N253		Rotspoelstraat	629	
			63,5		129,5	0,2	↑	r.d	Sint-Jansbergseweg, N253	Bredeweg		630	
15:52	15:44	15:36	63,3	Leuven	129,7	0,2	⚠	obst.	Middenberm / Îlot central / Central Island			631	
			63,2		129,8	0,1	↑	r.d	Sint-Jansbergseweg, N253	Doleegstraat	Sint-Reneldisplein	632	
			62,9		130,1	0,3	↑	r.d	Sint-Jansbergseweg, N253	Termunckstraat		633	
			62,8		130,2	0,1	↑	r.d	Sint-Jansbergseweg, N253	Veldstraat	Gaston Geenslaan	634	
15:53	15:45	15:37	62,7	Leuven	130,3	0,1	⚠	vklr.a	Koning Boudewijnlaan, N264		Right lane	635	
15:54	15:46	15:38	62,0	Leuven	131,0	0,7	⚠	vklr.d	Koning Boudewijnlaan, N264		Gaston Geenslaan	636	
15:55	15:47	15:39	61,4	Leuven	131,6	0,6	⚠	vklr.d	Koning Boudewijnlaan, N264	Celestijnenlaan		637	
15:55	15:47	15:39	61,2	Leuven	131,8	0,2	⚠	vklr.d	Koning Boudewijnlaan, N264		Celestijnenlaan	638	
15:57	15:48	15:40	60,4	Leuven	132,6	0,8	⚠	vklr.d	Koning Boudewijnlaan, N264		Tervuursevest	639	
15:57	15:48	15:40	60,4	Leuven	132,6	0,0	⚖	viaduct	Tunnel - N3			640	
			60,3		132,7	0,1	⚠	vklr.d	Kapucijnenvoer		Tervuursevest	641	
			60,3		132,7	0,0	↑	r.d	Kapucijnenvoer		Redingenstraat	642	
			60,2		132,8	0,1	↑	r.d	Kapucijnenvoer		Ten Hovelaan	643	
			60,1		132,9	0,1	↑	r.d	Kapucijnenvoer	Adolphe Bastinstraat		644	
			60,1		132,9	0,0	↑	r.d	Kapucijnenvoer	Slachthuislaan	P. Pouletlaan	645	
			60,0		133,0	0,1	↑	r.d	Kapucijnenvoer	Arthur de Greefstraat		646	
			59,9		133,1	0,1	↑	r.d	Kapucijnenvoer	Bankstraat	Janseniusstraat	647	

door komst tijd	door komst tijd	door komst tijd	nog te rijden km's	PLAATS	gereden km's	tussen afstan d	richting	richting	OMSCHRIJVING	Li	KRUISENDE WEG	Re	nr.
			59,8		133,2	0,1	↑	r.d	Kapucijnenvoer	Grasmushof			648
15:58	15:49	15:41	59,6	Leuven	133,4	0,2	↗	r.a	Minderbroedersstraat	Kapucijnenvoer		649	
			59,4		133,6	0,2	↑	r.d	Minderbroedersstraat		Refugehof		650
			59,4		133,6	0,0	↑	r.d	Minderbroedersstraat	O.L. Vrouwstraat			651
			59,2		133,8	0,2	↑	r.d	Minderbroedersstraat	Waaistraat			652
15:58	15:50	15:42	59,1	Leuven	133,9	0,1	↗	r.a	Parijsstraat				653
15:59	15:50	15:42	59,0	Leuven	134,0	0,1	↖	l.a	Pater Damiaanplein		Pater Damiaanplein		654
15:59	15:50	15:42	59,0	Leuven	134,0	0,0	↑	r.d	Ramberg		Schapenstraat		655
15:59	15:50	15:42	59,0	Leuven	134,0	0,0	↖	l.a	Sint-Antoniussberg		Ramberg		656
15:59	15:50	15:42	59,0	Côte - Beklimming	134,0	0,0	⬆️	bekl.	Sint-Antoniussberg - AVG. 4,7% - 200m				657
15:59	15:50	15:42	58,8	Leuven	134,2	0,2	↗	r.a	Naamsestraat	Naamsestraat	Sint-Michielsstraat		658
			58,7		134,3	0,1	↑	r.d	Naamsestraat	Charles Deberiotstraat	Ramberg		659
15:59	15:50	15:42	58,6	Leuven	134,4	0,1	↖	l.a	Parkstraat		Naamsestraat		660
15:59	15:50	15:42	58,6	Leuven	134,4	0,0	⚠️	obst.	Verhoging midden op straat				661
			58,5		134,5	0,1	↑	r.d	Parkstraat	Vlamingenstraat			662
			58,4		134,6	0,1	↑	r.d	Parkstraat	Prelatenstraat			663
			58,3		134,7	0,1	↑	r.d	Parkstraat		Van Het Sestichstraat		664
16:00	15:51	15:43	58,2	Leuven	134,8	0,1	↖	l.a	Andreas Vesaliusstraat	C. Meunierstraat	Parkstraat		665
			58,0		135,0	0,2	↑	r.d	Andreas Vesaliusstraat		Frederik Lintsstraat		666
			57,8		135,2	0,2	↑	r.d	Andreas Vesaliusstraat		Dekenstraat		667
16:00	15:52	15:44	57,7	Leuven	135,3	0,1	↑	r.d	Maria Theresiastraat		Tiensestraat		668
16:01	15:52	15:44	57,6	Leuven	135,4	0,1	↖	l.a	Blijde Inkomststraat	M. Theresiastraat	Blijde Inkomststraat		669
			57,4		135,6	0,2	↑	r.d	Blijde Inkomststraat		Ravenstraat		670
16:01	15:52	15:44	57,4	Leuven	135,6	0,0	↑	r.d	Herbert Hooverplein	Herbert Hooverplein			671
16:01	15:52	15:44	57,3	Leuven	135,7	0,1	↗	r.a	Ladeuzeplein	Herbert Hooverplein			672
16:01	15:52	15:44	57,2	Leuven	135,8	0,1	↑	r.d	Koning Leopold I-straat	Ladeuzeplein	Arendstraat		673
			57,2		135,8	0,0	↑	r.d	Koning Leopold I-straat		Bogaardenstraat		674
16:01	15:53	15:44	57,0	Leuven	136,0	0,2	↗	r.a	Justus Lipsiusstraat	Justus Lipsiusstraat			675
			56,9		136,1	0,1	↑	r.d	Justus Lipsiusstraat		Willemstraat		676
			56,9		136,1	0,0	↑	r.d	Justus Lipsiusstraat		Ravenstraat		677
16:02	15:53	15:45	56,7	Leuven	136,3	0,2	↖	l.a	Maria Theresiastraat		Justus Lipsiusstraat		678
16:02	15:53	15:45	56,5	Leuven	136,5	0,2	↖	l.a	Tiensevest		Tiensevest		679
			56,5		136,5	0,0	↑	r.d	Tiensevest	Martelarenplein			680
16:02	15:53	15:45	56,5	Leuven	136,5	0,0	↖	l.a	Martelarenplein		Tiensevest		681
16:02	15:53	15:45	56,4	Leuven	136,6	0,1	↑	r.d	Bondgenotenlaan		Martelarenplein		682
			56,1		136,9	0,3	↑	r.d	Bondgenotenlaan	J. Lipsiusstrabuis	Melsensstraat		683
			55,9		137,1	0,2	↑	r.d	Bondgenotenlaan	J. Stasstraat	Van Benedenstraat		684
			55,8		137,2	0,1	↑	r.d	Bondgenotenlaan		Vital de Costerstraat		685
16:03	15:54	15:46	55,8	Leuven	137,2	0,0	⊘	finish	3rd passage finish - 4 laps to go (13,9km)		thv Schouwborg		686
16:03	15:54	15:46	55,6	Leuven	137,4	0,2	↑	r.d	Rector De Somerplein	Rector de Somerplein			687
16:03	15:54	15:46	55,6	Leuven	137,4	0,0	↗	r.aanh	Rector De Somerplein	Grote Markt			688
16:03	15:54	15:46	55,6	Leuven	137,4	0,0	↑	r.d	Margarethaplein		Diestsestraat		689
16:04	15:55	15:46	55,5	Leuven	137,5	0,1	↗	r.a	Mathieu de Layensplein	Mathieu de Layensplein			690
16:04	15:55	15:46	55,5	Leuven	137,5	0,0	↑	r.d	Ferdinand Smoldersplein	Jodenstraat			691
16:04	15:55	15:47	55,3	Leuven	137,7	0,2	↑	r.d	Rijschoolstraat	Vaartstraat	Vaartstraat		692
16:04	15:55	15:47	55,2	Leuven	137,8	0,1	↖	l.a	Vital Decosterstraat		Vital Decosterstraat		693






door komst tijd	door komst tijd	door komst tijd	nog te rijden km's	PLAATS	gereden km's	tussen afstan d	richting	richting	OMSCHRIJVING	Li	KRUISENDE WEG	Re	nr.
16:04	15:55	15:47	55,0	Leuven	138,0	0,2		l.aanh	Vital Decosterstraat		Vital Decosterstraat		694
16:04	15:55	15:47	54,9	Leuven	138,1	0,1		r.a	Vaartstraat		Vaartstraat v Lotharingestr		695
16:05	15:56	15:48	54,4	Leuven	138,6	0,5		vkll.a	Havenkant				696
16:05	15:56	15:48	54,2	Leuven	138,8	0,2		l.a	Burchtstraat		Achter de Latten		697
16:06	15:57	15:49	53,9	Leuven	139,1	0,3		r.aanh	Mechelsestraat		Mechelsestraat		698
16:06	15:57	15:49	53,9	Côte - Beklimming	139,1	0,0		bekl.	Keizersberg - AVG 5,6% - 300m				699
16:06	15:57	15:49	53,7	Leuven	139,3	0,2		viaduct	Mechelsestraat				700
16:06	15:57	15:49	53,6	Leuven	139,4	0,1		r.a	Albert Woutersstraat		Oude Rondhelsesteenweg		701
16:07	15:57	15:49	53,4	Leuven	139,6	0,2		l.aanh	Albert Woutersstraat		Stadsvest		702
16:08	15:59	15:50	52,6	Leuven	140,4	0,8		r.aanh	Albert Woutersstraat		Hoge Berglaan		703
16:08	15:59	15:50	52,6	Leuven	140,4	0,0		r.a	Pastoor Legrandstraat		Hagelandstraat		704
16:08	15:59	15:51	52,3	Leuven	140,7	0,3		l.a	Kolonel Begaultlaan		Kolonel Begaultlaan		705
16:09	16:00	15:51	51,8	Leuven	141,2	0,5		l.a	Processiestraat		Kolonel Begaultlaan		706
16:09	16:00	15:52	51,5	Leuven	141,5	0,3		l.aanh	Processiestraat				707
16:10	16:00	15:52	51,3	Leuven	141,7	0,2		r.d	Leopold Decouxlaan		F. Perdieusstraat	F. Perdieusstraat	708
16:10	16:00	15:52	51,3	Côte - Beklimming	141,7	0,0		bekl.	Leopold Decouxlaan - AVG 3,4% - 1100m				709
16:11	16:02	15:53	50,1	Leuven	142,9	1,2		r.d	Kareelveld		Mechelsesteenweg		710
16:12	16:02	15:54	49,9	Leuven	143,1	0,2		obst.	Middenberm				711
16:12	16:02	15:54	49,9	Leuven	143,1	0,0		vkll.a	Nieuwe Mechelsesteen, N26 - Tegen richting in!		Nieuwe Mechelsesteen		712
16:12	16:03	15:54	49,7	Leuven	143,3	0,2		viaduct	Nieuwe Mechelsesteen, N26 - van rijrichting veranderen		Over Den Boschsingel		713
16:12	16:03	15:54	49,7	Leuven	143,3	0,0		vklr.d	Nieuwe Mechelsesteen, N26		Uitrit singel		714
16:12	16:03	15:54	49,7	Leuven	143,3	0,0		obst.	Middenberm				715
16:12	16:03	15:54	49,6	Leuven	143,4	0,1		r.d	Donkerstraat				716
16:12	16:03	15:54	49,6	Leuven	143,4	0,0		obst.	Middenberm				717
16:13	16:03	15:55	49,2	Leuven	143,8	0,4		r.a	Wijnpersstraat		Donkerstraat		718
16:13	16:03	15:55	49,2	Côte - Beklimming	143,8	0,0		bekl.	Wijnpersstraat - AVG: 8,3% - 300m				719
16:13	16:04	15:55	48,9	Leuven	144,1	0,3		r.a	Mechelsevest		Wijnpersstraat		720
16:13	16:04	15:55	48,9	Trashzone 3	144,1	0,0		trash	Trashzone 3				721
16:13	16:04	15:55	48,6	END Trashzone 3	144,4	0,3		trash	End Trashzone 3				722
16:13	16:04	15:55	48,6	Leuven	144,4	0,0		l.a	Den Boschsingel, N2				723
16:14	16:05	15:56	47,9	Leuven	145,1	0,7		r.d	Rennes-Singel, R23				724
16:16	16:06	15:57	47,1	Leuven	145,9	0,8		vklr.d	Rennes-Singel, R23		Tervuursesteenweg	Tervuursesteenweg	725
16:16	16:07	15:58	46,7	Leuven	146,3	0,4		r.d	Tervuursevest		Kartuizersstraat		726
16:16	16:07	15:58	46,5	Leuven	146,5	0,2		l.aanh	Tervuursevest		Heilige Geeststraat		727
16:17	16:07	15:58	46,4	Leuven	146,6	0,1		vkll.a	Kapucijnenvoer		Voerviaduct		728
16:17	16:07	15:58	46,4	Leuven	146,6	0,0		obst.	Middenberm				729
16:18	16:08	15:59	45,7	Leuven	147,3	0,7		r.a	Minderbroedersstraat		Kapucijnenvoer		730
16:18	16:09	16:00	45,2	Leuven	147,8	0,5		r.a	Parijsstraat				731
16:18	16:09	16:00	45,1	Leuven	147,9	0,1		l.a	Pater Damiaanplein		Pater Damiaanplein		732
16:18	16:09	16:00	45,1	Leuven	147,9	0,0		r.d	Ramberg		Schapenstraat		733
16:18	16:09	16:00	45,1	Leuven	147,9	0,0		l.a	Sint-Antoniussberg		Ramberg		734
16:18	16:09	16:00	45,1	Côte - Beklimming	147,9	0,0		bekl.	Sint-Antoniussberg - AVG. 4,7% - 200m				735
16:19	16:09	16:00	44,9	Leuven	148,1	0,2		r.a	Naamsestraat		Naamsestraat Sint-Michielsstraat		736
16:19	16:09	16:01	44,7	Leuven	148,3	0,2		l.a	Parkstraat		Naamsestraat		737
16:19	16:09	16:01	44,7	Leuven	148,3	0,0		obst.	Verhoging midden op straat				738
16:20	16:10	16:01	44,3	Leuven	148,7	0,4		l.a	Andreas Vesaliusstraat		C. Meunierstraat	Parkstraat	739

door komst tijd	door komst tijd	door komst tijd	nog te rijden km's	PLAATS	gereden km's	tussen afstan d	richting	richting	OMSCHRIJVING	Li	KRUISENDE WEG	Re	nr.
16:20	16:11	16:02	43,8	Leuven	149,2	0,5		r.d	Maria Theresiastraat		Tiensestraat		740
16:20	16:11	16:02	43,7	Leuven	149,3	0,1		l.a	Blijde Inkomststraat	M. Theresias	Blijde Inkomststraat		741
16:21	16:11	16:02	43,5	Leuven	149,5	0,2		r.d	Herbert Hooverplein	Herbert Hooverplein			742
16:21	16:11	16:02	43,4	Leuven	149,6	0,1		r.a	Ladeuzeplein	Herbert Hooverplein			743
16:21	16:11	16:02	43,3	Leuven	149,7	0,1		r.d	Koning Leopold I-straat	Ladeuzeplein	Arendstraat		744
16:21	16:12	16:03	43,1	Leuven	149,9	0,2		r.a	Justus Lipsiusstraat	Justus Lipsiusstraat			745
16:22	16:12	16:03	42,8	Leuven	150,2	0,3		l.a	Maria Theresiastraat		Justus Lipsiusstraat		746
16:22	16:12	16:03	42,6	Leuven	150,4	0,2		l.a	Tiensevest		Tiensevest		747
16:22	16:12	16:03	42,6	Leuven	150,4	0,0		l.a	Martelarenplein		Tiensevest		748
16:22	16:12	16:03	42,5	Leuven	150,5	0,1		r.d	Bondgenotenlaan		Martelarenplein		749
16:23	16:13	16:04	41,7	Leuven	151,3	0,8		finish	4e passage finish - 3 laps to go (13,9km)		thv Schouwburg		750
16:23	16:13	16:04	41,7	Leuven	151,3	0,0		r.d	Rector De Somerplein				751
16:23	16:13	16:04	41,7	Leuven	151,3	0,0		r.aanh	Rector De Somerplein				752
16:23	16:13	16:04	41,7	Leuven	151,3	0,0		r.d	Margarethaplein				753
16:23	16:14	16:05	41,6	Leuven	151,4	0,1		r.a	Mathieu de Layensplein				754
16:23	16:14	16:05	41,6	Leuven	151,4	0,0		r.d	Ferdinand Smoldersplein				755
16:24	16:14	16:05	41,4	Leuven	151,6	0,2		r.d	Rijschoolstraat				756
16:24	16:14	16:05	41,3	Leuven	151,7	0,1		l.a	Vital Decosterstraat				757
16:24	16:14	16:05	41,1	Leuven	151,9	0,2		l.aanh	Vital Decosterstraat				758
16:24	16:14	16:05	41,0	Leuven	152,0	0,1		r.a	Vaartstraat				759
16:25	16:15	16:06	40,5	Leuven	152,5	0,5		vkll.a	Havenkant				760
16:25	16:15	16:06	40,3	Leuven	152,7	0,2		l.a	Burchtstraat				761
16:26	16:16	16:07	40,0	Leuven	153,0	0,3		r.aanh	Mechelsestraat				762
16:26	16:16	16:07	40,0	Côte - Beklimming	153,0	0,0		bekl.	Keizersberg - AVG 5,6% - 300m				763
16:26	16:16	16:07	39,8	Leuven	153,2	0,2		viaduct	Mechelsestraat				764
16:26	16:16	16:07	39,7	Leuven	153,3	0,1		r.a	Albert Woutersstraat				765
16:26	16:16	16:07	39,5	Leuven	153,5	0,2		l.aanh	Albert Woutersstraat				766
16:28	16:18	16:08	38,7	Leuven	154,3	0,8		r.aanh	Albert Woutersstraat				767
16:28	16:18	16:08	38,7	Leuven	154,3	0,0		r.a	Pastoor Legrandstraat				768
16:28	16:18	16:09	38,4	Leuven	154,6	0,3		l.a	Kolonel Begaultlaan				769
16:29	16:19	16:09	37,9	Leuven	155,1	0,5		l.a	Processiestraat				770
16:29	16:19	16:10	37,6	Leuven	155,4	0,3		l.aanh	Processiestraat				771
16:29	16:19	16:10	37,4	Leuven	155,6	0,2		r.d	Leopold Decouxlaan				772
16:29	16:19	16:10	37,4	Côte - Beklimming	155,6	0,0		bekl.	Leopold Decouxlaan - AVG 3,4% - 1100m				773
16:31	16:21	16:12	36,2	Leuven	156,8	1,2		r.d	Kareelveld				774
16:31	16:21	16:12	36,0	Leuven	157,0	0,2		obst.	Middenberm				775
16:31	16:21	16:12	36,0	Leuven	157,0	0,0		vkll.a	Nieuwe Mechelsesteen, N26 - Tegen richting in!				776
16:32	16:21	16:12	35,8	Leuven	157,2	0,2		viaduct	Nieuwe Mechelsesteen, N26 - van rijrichting veranderen				777
16:32	16:21	16:12	35,8	Leuven	157,2	0,0		vkll.d	Nieuwe Mechelsesteen, N26				778
16:32	16:21	16:12	35,8	Leuven	157,2	0,0		obst.	Middenberm				779
16:32	16:22	16:12	35,7	Leuven	157,3	0,1		r.d	Donkerstraat				780
16:32	16:22	16:12	35,7	Leuven	157,3	0,0		obst.	Middenberm				781
16:32	16:22	16:13	35,3	Leuven	157,7	0,4		r.a	Wijnpersstraat				782
16:32	16:22	16:13	35,3	Côte - Beklimming	157,7	0,0		bekl.	Wijnpersstraat - AVG: 8,3% - 300m				783
16:33	16:23	16:13	35,0	Leuven	158,0	0,3		r.a	Mechelsevest				784
16:33	16:23	16:13	35,0	Trashzone 3	158,0	0,0		trash	Trashzone 3				785

door komst tijd	door komst tijd	door komst tijd	nog te rijden km's	PLAATS	gereden km's	tussen afstan d	richting	richting	OMSCHRIJVING	Li	KRUISENDE WEG	Re	nr.
16:33	16:23	16:14	34,7	END Trashzone 3	158,3	0,3		trash	End Trashzone 3				786
16:33	16:23	16:14	34,7	Leuven	158,3	0,0		l.a	Den Boschsingel, N2				787
16:34	16:24	16:14	34,0	Leuven	159,0	0,7		r.d	Rennes-Singel, R23				788
16:35	16:25	16:16	33,2	Leuven	159,8	0,8		vk1r.d	Rennes-Singel, R23				789
16:36	16:26	16:16	32,8	Leuven	160,2	0,4		r.d	Tervuursevest				790
16:36	16:26	16:16	32,6	Leuven	160,4	0,2		l.aanh	Tervuursevest				791
16:36	16:26	16:16	32,5	Leuven	160,5	0,1		vk1l.a	Kapucijnenvoer				792
16:36	16:26	16:16	32,5	Leuven	160,5	0,0		obst.	Middenberm				793
16:37	16:27	16:17	31,8	Leuven	161,2	0,7		r.a	Minderbroedersstraat				794
16:38	16:28	16:18	31,3	Leuven	161,7	0,5		r.a	Parijsstraat				795
16:38	16:28	16:18	31,2	Leuven	161,8	0,1		l.a	Pater Damiaanplein				796
16:38	16:28	16:18	31,2	Leuven	161,8	0,0		r.d	Ramberg				797
16:38	16:28	16:18	31,2	Leuven	161,8	0,0		l.a	Sint-Antoniusberg				798
16:38	16:28	16:18	31,2	Côte - Beklimming	161,8	0,0		bekl.	Sint-Antoniusberg - AVG. 4,7% - 200m				799
16:39	16:28	16:18	31,0	Leuven	162,0	0,2		r.a	Naamsestraat				800
16:39	16:28	16:19	30,8	Leuven	162,2	0,2		l.a	Parkstraat				801
16:39	16:28	16:19	30,8	Leuven	162,2	0,0		obst.	Verhoging midden op straat				802
16:39	16:29	16:19	30,4	Leuven	162,6	0,4		l.a	Andreas Vesaliusstraat				803
16:40	16:30	16:20	29,9	Leuven	163,1	0,5		r.d	Maria Theresiastraat				804
16:40	16:30	16:20	29,8	Leuven	163,2	0,1		l.a	Blijde Inkomststraat				805
16:41	16:30	16:20	29,6	Leuven	163,4	0,2		r.d	Herbert Hooverplein				806
16:41	16:30	16:20	29,5	Leuven	163,5	0,1		r.a	Ladeuzeplein				807
16:41	16:30	16:20	29,4	Leuven	163,6	0,1		r.d	Koning Leopold I-straat				808
16:41	16:30	16:21	29,2	Leuven	163,8	0,2		r.a	Justus Lipsiusstraat				809
16:42	16:31	16:21	28,9	Leuven	164,1	0,3		l.a	Maria Theresiastraat				810
16:42	16:31	16:21	28,7	Leuven	164,3	0,2		l.a	Tiensevest				811
16:42	16:31	16:21	28,7	Leuven	164,3	0,0		l.a	Martelarenplein				812
16:42	16:31	16:22	28,6	Leuven	164,4	0,1		r.d	Bondgenotenlaan				813
16:43	16:32	16:23	27,8	Leuven	165,2	0,8		finish	5e passage finish - 2 laps to go (13,9km)				814
16:43	16:32	16:23	27,8	Leuven	165,2	0,0		r.d	Rector De Somerplein				815
16:43	16:32	16:23	27,8	Leuven	165,2	0,0		r.aanh	Rector De Somerplein				816
16:43	16:32	16:23	27,8	Leuven	165,2	0,0		r.d	Margarethaplein				817
16:43	16:33	16:23	27,7	Leuven	165,3	0,1		r.a	Mathieu de Layensplein				818
16:43	16:33	16:23	27,7	Leuven	165,3	0,0		r.d	Ferdinand Smoldersplein				819
16:44	16:33	16:23	27,5	Leuven	165,5	0,2		r.d	Rijschoolstraat				820
16:44	16:33	16:23	27,4	Leuven	165,6	0,1		l.a	Vital Decosterstraat				821
16:44	16:33	16:23	27,2	Leuven	165,8	0,2		l.aanh	Vital Decosterstraat				822
16:44	16:33	16:23	27,1	Leuven	165,9	0,1		r.a	Vaartstraat				823
16:45	16:34	16:24	26,6	Leuven	166,4	0,5		vk1l.a	Havenkant				824
16:45	16:34	16:24	26,4	Leuven	166,6	0,2		l.a	Burchtstraat				825
16:46	16:35	16:25	26,1	Leuven	166,9	0,3		r.aanh	Mechelsestraat				826
16:46	16:35	16:25	26,1	Côte - Beklimming	166,9	0,0		bekl.	Keizersberg - AVG 5,6% - 300m				827
16:46	16:35	16:25	25,9	Leuven	167,1	0,2		viaduct	Mechelsestraat				828
16:46	16:35	16:25	25,8	Leuven	167,2	0,1		r.a	Albert Woutersstraat				829
16:46	16:35	16:25	25,6	Leuven	167,4	0,2		l.aanh	Albert Woutersstraat				830
16:47	16:36	16:26	24,8	Leuven	168,2	0,8		r.aanh	Albert Woutersstraat				831

door komst tijd	door komst tijd	door komst tijd	nog te rijden km's	PLAATS	gereden km's	tussen afstan d	richting	richting	OMSCHRIJVING	Li	KRUISENDE WEG	Re	nr.
16:47	16:36	16:26	24,8	Leuven	168,2	0,0		r.a	Pastoor Legrandstraat				832
16:48	16:37	16:27	24,5	Leuven	168,5	0,3		l.a	Kolonel Begaultlaan				833
16:49	16:38	16:28	24,0	Leuven	169,0	0,5		l.a	Processiestraat				834
16:49	16:38	16:28	23,7	Leuven	169,3	0,3		l.aanh	Processiestraat				835
16:49	16:38	16:28	23,5	Leuven	169,5	0,2		r.d	Leopold Decouxlaan				836
16:49	16:38	16:28	23,5	Côte - Beklimming	169,5	0,0		bekl.	Leopold Decouxlaan - AVG 3,4% - 1100m				837
16:51	16:40	16:30	22,3	Leuven	170,7	1,2		r.d	Kareelveld				838
16:51	16:40	16:30	22,1	Leuven	170,9	0,2		obst.	Middenberm				839
16:51	16:40	16:30	22,1	Leuven	170,9	0,0		vkll.a	Nieuwe Mechelsesteen, N26 - Tegen richting in!				840
16:52	16:40	16:30	21,9	Leuven	171,1	0,2		viaduct	Nieuwe Mechelsesteen, N26 - van rijrichting veranderen				841
16:52	16:40	16:30	21,9	Leuven	171,1	0,0		vkkr.d	Nieuwe Mechelsesteen, N26				842
16:52	16:40	16:30	21,9	Leuven	171,1	0,0		obst.	Middenberm				843
16:52	16:41	16:30	21,8	Leuven	171,2	0,1		r.d	Donkerstraat				844
16:52	16:41	16:30	21,8	Leuven	171,2	0,0		obst.	Middenberm				845
16:52	16:41	16:31	21,4	Leuven	171,6	0,4		r.a	Wijnpersstraat				846
16:52	16:41	16:31	21,4	Côte - Beklimming	171,6	0,0		bekl.	Wijnpersstraat - AVG: 8,3% - 300m				847
16:53	16:42	16:31	21,1	Leuven	171,9	0,3		r.a	Mechelsevest				848
16:53	16:42	16:31	21,1	Trashzone 3	171,9	0,0		trash	Trashzone 3				849
16:53	16:42	16:32	20,8	END Trashzone 3	172,2	0,3		trash	End Trashzone 3				850
16:53	16:42	16:32	20,8	Leuven	172,2	0,0		l.a	Den Boschsingel, N2				851
16:54	16:43	16:33	20,1	Leuven	172,9	0,7		r.d	Rennes-Singel, R23				852
16:55	16:44	16:34	19,3	Leuven	173,7	0,8		vkkr.d	Rennes-Singel, R23				853
16:56	16:45	16:34	18,9	Leuven	174,1	0,4		r.d	Tervuursevest				854
16:56	16:45	16:34	18,7	Leuven	174,3	0,2		l.aanh	Tervuursevest				855
16:56	16:45	16:35	18,6	Leuven	174,4	0,1		vkll.a	Kapucijnenvoer				856
16:56	16:45	16:35	18,6	Leuven	174,4	0,0		obst.	Middenberm				857
16:57	16:46	16:35	17,9	Leuven	175,1	0,7		r.a	Minderbroedersstraat				858
16:58	16:47	16:36	17,4	Leuven	175,6	0,5		r.a	Parijsstraat				859
16:58	16:47	16:36	17,3	Leuven	175,7	0,1		l.a	Pater Damiaanplein				860
16:58	16:47	16:36	17,3	Leuven	175,7	0,0		r.d	Ramberg				861
16:58	16:47	16:36	17,3	Leuven	175,7	0,0		l.a	Sint-Antoniussberg				862
16:58	16:47	16:36	17,3	Côte - Beklimming	175,7	0,0		bekl.	Sint-Antoniussberg - AVG. 4,7% - 200m				863
16:58	16:47	16:37	17,1	Leuven	175,9	0,2		r.a	Naamsestraat				864
16:59	16:47	16:37	16,9	Leuven	176,1	0,2		l.a	Parkstraat				865
16:59	16:47	16:37	16,9	Leuven	176,1	0,0		obst.	Verhoging midden op straat				866
16:59	16:48	16:37	16,5	Leuven	176,5	0,4		l.a	Andreas Vesaliusstraat				867
17:00	16:48	16:38	16,0	Leuven	177,0	0,5		r.d	Maria Theresiastraat				868
17:00	16:49	16:38	15,9	Leuven	177,1	0,1		l.a	Blijde Inkomststraat				869
17:00	16:49	16:38	15,7	Leuven	177,3	0,2		r.d	Herbert Hooverplein				870
17:01	16:49	16:38	15,6	Leuven	177,4	0,1		r.a	Ladeuzeplein				871
17:01	16:49	16:39	15,5	Leuven	177,5	0,1		r.d	Koning Leopold I-straat				872
17:01	16:49	16:39	15,3	Leuven	177,7	0,2		r.a	Justus Lipsiusstraat				873
17:01	16:50	16:39	15,0	Leuven	178,0	0,3		l.a	Maria Theresiastraat				874
17:02	16:50	16:40	14,8	Leuven	178,2	0,2		l.a	Tiensevest				875
17:02	16:50	16:40	14,8	Leuven	178,2	0,0		l.a	Martelarenplein				876
17:02	16:50	16:40	14,7	Leuven	178,3	0,1		r.d	Bondgenotenlaan				877

door komst tijd	door komst tijd	door komst tijd	nog te rijden km's	PLAATS	gereden km's	tussen afstan d	richting	richting	OMSCHRIJVING	Li	KRUISENDE WEG	Re	nr.
17:03	16:51	16:41	13,9	Leuven	179,1	0,8		finish	6e passage finish - 1 lap to go (13.9km)				878
17:03	16:51	16:41	13,9	Leuven	179,1	0,0		r.d	Rector De Somerplein				879
17:03	16:51	16:41	13,9	Leuven	179,1	0,0		r.aanh	Rector De Somerplein				880
17:03	16:51	16:41	13,9	Leuven	179,1	0,0		r.d	Margarethaplein				881
17:03	16:51	16:41	13,8	Leuven	179,2	0,1		r.a	Mathieu de Layensplein				882
17:03	16:51	16:41	13,8	Leuven	179,2	0,0		r.d	Ferdinand Smoldersplein				883
17:03	16:52	16:41	13,6	Leuven	179,4	0,2		r.d	Rijschoolstraat				884
17:04	16:52	16:41	13,5	Leuven	179,5	0,1		l.a	Vital Decosterstraat				885
17:04	16:52	16:41	13,3	Leuven	179,7	0,2		l.aanh	Vital Decosterstraat				886
17:04	16:52	16:42	13,2	Leuven	179,8	0,1		r.a	Vaartstraat				887
17:05	16:53	16:42	12,7	Leuven	180,3	0,5		vkll.a	Havenkant				888
17:05	16:53	16:43	12,5	Leuven	180,5	0,2		l.a	Burchtstraat				889
17:05	16:54	16:43	12,2	Leuven	180,8	0,3		r.aanh	Mechelsestraat				890
17:05	16:54	16:43	12,2	Côte - Beklimming	180,8	0,0		bekl.	Keizersberg - AVG 5,6% - 300m				891
17:06	16:54	16:43	12,0	Leuven	181,0	0,2		viaduct	Mechelsestraat				892
17:06	16:54	16:43	11,9	Leuven	181,1	0,1		r.a	Albert Woutersstraat				893
17:06	16:54	16:44	11,7	Leuven	181,3	0,2		l.aanh	Albert Woutersstraat				894
17:07	16:55	16:45	10,9	Leuven	182,1	0,8		r.aanh	Albert Woutersstraat				895
17:07	16:55	16:45	10,9	Leuven	182,1	0,0		r.a	Pastoor Legrandstraat				896
17:08	16:56	16:45	10,6	Leuven	182,4	0,3		l.a	Kolonel Begaultlaan				897
17:08	16:57	16:46	10,1	Leuven	182,9	0,5		l.a	Processiestraat				898
17:09	16:57	16:46	9,8	Leuven	183,2	0,3		l.aanh	Processiestraat				899
17:09	16:57	16:46	9,6	Leuven	183,4	0,2		r.d	Leopold Decouxlaan				900
17:09	16:57	16:46	9,6	Côte - Beklimming	183,4	0,0		bekl.	Leopold Decouxlaan - AVG 3,4% - 1100m				901
17:11	16:59	16:48	8,4	Leuven	184,6	1,2		r.d	Kareelveld				902
17:11	16:59	16:48	8,2	Leuven	184,8	0,2		obst.	Middenberm				903
17:11	16:59	16:48	8,2	Leuven	184,8	0,0		vkll.a	Nieuwe Mechelsesteen, N26 - Tegen richting in!				904
17:11	16:59	16:48	8,0	Leuven	185,0	0,2		viaduct	Nieuwe Mechelsesteen, N26 - van rijrichting veranderen				905
17:11	16:59	16:48	8,0	Leuven	185,0	0,0		vkll.d	Nieuwe Mechelsesteen, N26				906
17:11	16:59	16:48	8,0	Leuven	185,0	0,0		obst.	Middenberm				907
17:12	17:00	16:49	7,9	Leuven	185,1	0,1		r.d	Donkerstraat				908
17:12	17:00	16:49	7,9	Leuven	185,1	0,0		obst.	Middenberm				909
17:12	17:00	16:49	7,5	Leuven	185,5	0,4		r.a	Wijnpersstraat				910
17:12	17:00	16:49	7,5	Côte - Beklimming	185,5	0,0		bekl.	Wijnpersstraat - AVG: 8,3% - 300m				911
17:13	17:00	16:49	7,2	Leuven	185,8	0,3		r.a	Mechelsevest				912
17:13	17:00	16:49	7,2	Trashzone 3	185,8	0,0		trash	Trashzone 3				913
17:13	17:01	16:50	6,9	END Trashzone 3	186,1	0,3		trash	End Trashzone 3				914
17:13	17:01	16:50	6,9	Leuven	186,1	0,0		l.a	Den Boschsingel, N2				915
17:14	17:02	16:51	6,2	Leuven	186,8	0,7		r.d	Rennes-Singel, R23				916
17:15	17:03	16:52	5,4	Leuven	187,6	0,8		vkll.d	Rennes-Singel, R23				917
17:16	17:03	16:52	5,0	Leuven	188,0	0,4		r.d	Tervuursevest				918
17:16	17:04	16:53	4,8	Leuven	188,2	0,2		l.aanh	Tervuursevest				919
17:16	17:04	16:53	4,7	Leuven	188,3	0,1		vkll.a	Kapucijnenvoer				920
17:16	17:04	16:53	4,7	Leuven	188,3	0,0		obst.	Middenberm				921
17:17	17:05	16:54	4,0	Leuven	189,0	0,7		r.a	Minderbroedersstraat				922
17:18	17:06	16:54	3,5	Leuven	189,5	0,5		r.a	Parijsstraat				923

door komst tijd	door komst tijd	door komst tijd	nog te rijden km's	PLAATS	gereden km's	tussen afstan d	richting	richting	OMSCHRIJVING	Li	KRUISENDE WEG	Re	nr.
17:18	17:06	16:54	3,4	Leuven	189,6	0,1		<u>l.a</u>	Pater Damiaanplein				924
17:18	17:06	16:54	3,4	Leuven	189,6	0,0		<u>r.d</u>	Ramberg				925
17:18	17:06	16:54	3,4	Leuven	189,6	0,0		<u>l.a</u>	Sint-Antoniusberg				926
17:18	17:06	16:54	3,4	Côte - Beklimming	189,6	0,0		<u>bekl.</u>	Sint-Antoniusberg - AVG. 4,7% - 200m				927
17:18	17:06	16:55	3,2	Leuven	189,8	0,2		<u>r.a</u>	Naamsestraat				928
17:19	17:06	16:55	3,0	Leuven	190,0	0,2		<u>l.a</u>	Parkstraat				929
17:19	17:06	16:55	3,0	Leuven	190,0	0,0		<u>obst.</u>	Verhoging midden op straat				930
17:19	17:07	16:55	2,6	Leuven	190,4	0,4		<u>l.a</u>	Andreas Vesaliusstraat				931
17:20	17:07	16:56	2,1	Leuven	190,9	0,5		<u>r.d</u>	Maria Theresiastraat				932
17:20	17:08	16:56	2,0	Leuven	191,0	0,1		<u>l.a</u>	Blijde Inkomststraat				933
17:20	17:08	16:56	1,8	Leuven	191,2	0,2		<u>r.d</u>	Herbert Hooverplein				934
17:20	17:08	16:57	1,7	Leuven	191,3	0,1		<u>r.a</u>	Ladeuzeplein				935
17:21	17:08	16:57	1,6	Leuven	191,4	0,1		<u>r.d</u>	Koning Leopold I-straat				936
17:21	17:08	16:57	1,4	Leuven	191,6	0,2		<u>r.a</u>	Justus Lipsiusstraat				937
17:21	17:09	16:57	1,1	Leuven	191,9	0,3		<u>l.a</u>	Maria Theresiastraat				938
17:22	17:09	16:58	0,9	Leuven	192,1	0,2		<u>l.a</u>	Tiensevest				939
17:22	17:09	16:58	0,9	Leuven	192,1	0,0		<u>l.a</u>	Martelarenplein				940
17:22	17:09	16:58	0,8	Leuven	192,2	0,1		<u>r.d</u>	Bondgenotenlaan				941
17:23	17:10	16:59	0,0	finish	193,0	0,8		finish	finish				942