















Baloise Belgium Tour 2021  
5e etappe / étape Turnhout(Ant)-Beringen(Lim)  
Zondag 13 Juni / Dimanche 13 Juin

PROVINCIE / PROVINCE COMMUNE	GEMEENTE / STAD/VILLE	Omschrijving/Description	OPGELET/ ATTENTION	km +	km -	44km/h	40km/h	Info
<a href="#">Versie / Version 1/04/2021</a>		presentatie renners						
<b>PROVINCIE ANTWERPEN</b>		présentation des coureurs						
<b>TURNHOUT</b>		<b>OFFICIEUZE START:Grote Markt Turnhout - Bloemekensgang</b>		<b>3,5</b>	<b>0,0</b>	<b>10:30</b>	<b>10:30</b>	a
		Grote Markt rd;td Grote Markt						b
		Patersstraat rd;td Patersstraat						c
		Patersstraat <b>rp-1/3-ra;ad</b> Steenweg op Oosthoven	 	<b>2,9</b>	<b>0,6</b>			d
		Steenweg op Oostoven rd;td Steenweg op Oosthoven						e
		Steenweg op Oostoven <b>vkl-rd;f-td 12</b> /Steenweg op Oosthoven	Versmallingen;retréciments  	<b>1,9</b>	<b>1,6</b>			f
		n12/Steenweg op Oostoven rd;td n12/Steenweg op Oosthoven						g
		n12/Steenweg op Oostoven rd;td n12/Steenweg op Ravels						h
<b>OUD TURNHOUT</b>		n12/Steenweg op Ravels rd;td n12/Steenweg op Ravels ( <b>Polderstraat</b> )		<b>1,4</b>	<b>2,1</b>			i
		n12/Steenweg op Ravels rd;td n12/Steenweg op Ravels						j
		 <b>Officiële start-Depart Officiel</b> 		<b>3,5</b>	<b>0,0</b>			k
		<b>km paal 41 + flitspaal thv Rechtsvd weg n12/Steenweg op Ravels</b>		<b>0,0</b>	<b>178,7</b>	<b>10:45</b>	<b>10:45</b>	1
		n12/Steenweg op Ravels rd;td n12/Steenweg op Ravels						2
<b>RAVELS</b>		n12/Steenweg op Ravels rd;td n12/Grote Baan		<b>1,3</b>	<b>177,4</b>	<b>10:46</b>	<b>10:46</b>	3
		n12/Grote Baan rd;td n12/Grote Baan						4







PROVINCIE / PROVINCE COMMUNE	GEMEENTE / STAD/VILLE	Omschrijving/Description	OPGELET/ ATTENTION	km +	km -	44km/h	40km/h	Info
		<b>Brug;pont kanaal Dessel-Schoten</b>		2,0	<b>176,7</b>	<b>10:47</b>	10:48	5
		n12/Grote Baan rd;td n12/Grote Baan						6
		n12/Grote Baan rd;td n12/Klein Ravels						7
		12/Klein Ravels <b>kp-rd;cf-td</b> n12/Klein Ravels ( <b>Kerkstraat</b> )		3,2	<b>175,5</b>	<b>10:49</b>	10:49	8
	<b>RAVELS Weelde</b>	12/Klein Ravels rd;td n12/Turnhoutseweg	Middenberm;illot  	5,1	<b>173,6</b>	<b>10:51</b>	10:52	9
		n12/Turnhoutseweg <b>kp-rd;cf-td</b> n12/Weeldestraat ( <b>Moleneinde</b> )		7,6	<b>171,1</b>	<b>10:55</b>	10:56	10
		n12/Weeldestraat rd;td n12/Weeldestraat						11
		n12/Weeldestraat <b>kp-la;cf-ag</b> Koning Albertstraat	Middenberm;illot  	8,3	<b>170,4</b>	<b>10:56</b>	10:57	12
		Koning Albertstraat rd;td Koning Albertstraat						13
		Koning Albertstraat rd;td Geeneinde						14
		Geeneinde rd;td Geeneinde	Middenbermen;illot  					15
		Geeneinde rd;td Merksplasseweg						16
		Merksplasseweg <b>kp-la;cf-ag</b> n119/Steenweg op Baarle Hertog		14,3	<b>164,4</b>	<b>11:04</b>	11:06	17
	<b>TURNHOUT</b>	n119/Steenweg op Baarle-Hertog rd;td n119/Steenweg op Baarle-Hertog	Middenberm;illot  	14,3	<b>164,4</b>	<b>11:04</b>	11:06	18
		n119/Steenweg op Baarle-Hertog rd;td n119/Klein Engeland						19
		n119/Klein Engeland rd;td n119/Klein Engeland						20








Baloise Belgium Tour 2021  
5e etappe / étape Turnhout(Ant)-Beringen(Lim)  
Zondag 13 Juni / Dimanche 13 Juin



PROVINCIE / PROVINCE COMMUNE	GEMEENTE / STAD/VILLE	Omschrijving/Description	OPGELET/ ATTENTION	km +	km -	44km/h	40km/h	Info
		n119/Klein England rd;td n119/Kastelein						21
		n119/Kastelein rd;td n119/Kastelein						22
		n119/Kastlein <b>la;ag</b> r13/Noord Brabantlaan---> <b>R13</b>		20,6	<b>158,1</b>	<b>11:13</b>	11:15	23
		r13/Noord Brabantlaan rd;td r13/Noord Brabantlaan						24
		<b>Brug;pont kanaal Dessel-Schoten</b>		20,9	<b>157,8</b>	<b>11:13</b>	11:16	25
		r13/Noord Brabantlaan rd;td r13/Noord Brabantlaan						26
		r13/Noord Brabantlaan <b>vkl-rd;f-td</b> r13/Noord Brabantlaan ( <b>Stw.op Oosthoven</b> )		21,8	<b>156,9</b>	<b>11:14</b>	11:17	27
		r13/Noord Brabantlaan rd;td r13/Noord Brabantlaan						28
		<b>SUPER 8 CHECKPOINT 1</b>						29
		<b>thv kmp 5,3 / r13 -Vibo De Ring Noord Brabantlaan,79</b>						
		r13/Noord Brabantlaan <b>vkl-rd;f-td</b> r13/Parklaan ( <b>Stw.op Mol</b> )		23,3	<b>155,4</b>	<b>11:16</b>	11:19	30
		r13/Parklaan rd;td r13/Parklaan						31
		r13/Parklaan <b>vkl-rd;f-td</b> r13/Parklaan ( <b>Kwakkelstraat</b> )		24,3	<b>154,4</b>	<b>11:18</b>	11:21	32
		r13/Parklaan rd;td r13/Parklaan						33
		r13/Parklaan <b>vkl-la;f-ag</b> n19/Steenweg op Zevendonk		25,0	<b>153,7</b>	<b>11:19</b>	11:22	34
		n19/Steenweg op Zevendonk rd;td n19/Steenweg op Zevendonk						35
		n19/Steenweg op Zevendonk <b>vkl-ra;f-ad</b> Everdongenlaan		25,9	<b>152,8</b>	<b>11:20</b>	11:23	36



PROVINCIE / PROVINCE COMMUNE	GEMEENTE / STAD/VILLE	Omschrijving/Description	OPGELET/ ATTENTION	km +	km -	44km/h	40km/h	Info
<b>1e Way out - 20' / 7:25'</b>		<b>Wedstrijd 14,7km Rechts af / motards 8,6km recht door</b>		25,9	<b>152,8</b>	<b>11:20</b>	11:23	37
		Everdongenlaan rd;td Everdongenlaan						38
		Everdongenlaan <b>la;ag</b> Steenweg op Tielen		27,5	<b>151,2</b>	<b>11:22</b>	11:26	39
		Steenweg op Tielen rd;td Steenweg op Tielen						40
		<b>Brug;pont E31/A21</b>		27,8	<b>150,9</b>	<b>11:23</b>	11:26	41
		Steenweg op Tielen rd;td Steenweg op Tielen						42
		Steenweg op Tielen <b>ra;ad</b> Leiseinde		29,3	<b>149,4</b>	<b>11:25</b>	11:28	43
		Leiseinde rd;td Leiseinde						44
		Leiseinde rd;td Zevendonkseweg	5 x Middenberm;illot  	30,9	<b>147,8</b>	<b>11:27</b>	11:31	45
		Zevendonkseweg rd;td Zevendonkseweg						46
	<b>KASTERLEE Tielen</b>	Zevendonkseweg rd;td Kerkstraat ( <b>Molenstraat</b> )		33,7	<b>145,0</b>	<b>11:31</b>	11:35	47
		Kerkstraat rd;td Kerkstraat						48
		Kerkstraat <b>kp-la;cf-ag</b> Tielendorp		35,1	<b>143,6</b>	<b>11:32</b>	11:37	49
		Tielendorp rd;td Tielendorp	Middenbermen;illot  					50
		Tielendorp rd;td Tielensteinweg		35,7	<b>143,0</b>	<b>11:33</b>	11:38	51
	<b>KASTERLEE Lichtaart</b>	Tielensteinweg rd;td Tielensteinweg						52

PROVINCIE / PROVINCE COMMUNE	GEMEENTE / STAD/VILLE	Omschrijving/Description	OPGELET/ ATTENTION	km +	km -	44km/h	40km/h	Info
		Tielensteenweg <b>vkl-la;f-ag</b> n123/Leistraat	Middenbermen;illot  	37,3	<b>141,4</b>	<b>11:35</b>	11:40	53
		n123/Leistraat rd;td n123/Leistraat						54
		n123/Leistraat rd;td n123/Kasterleesteenweg						55
		n123/Kasterleesteenweg rd;td n123/Kasterleesteenweg						56
	<b>KASTERLEE</b>	n123/Kasterleesteenweg rd;td n123/Lichtaartsebaan	<b>Wegwerpzone</b>	39,0	<b>139,7</b>	<b>11:38</b>	11:43	57
		n123/Lichtaartsebaan rd;td n123/Lichtaartsebaan	<b>n123/Lichtaartsebaan-Holleweg -n19g</b>					58
	<b>1e Way in</b>	n123/Lichtaartsebaan <b>vkl-rd;f-td</b> n123/Pastorijstraat ( <b>n19g</b> )	Middenbermen;illot  	40,6	<b>138,1</b>	<b>11:40</b>	11:45	59
		n123/Pastorijstraat rd;td n123/Pastorijstraat						60
		n123/Pastorijstraat <b>ra;ad</b> Kempenstraat						61
		Kempenstraat rd;td Kempenstraat						62
		Kempenstraat <b>lah;tag</b> Kempenstraat	Middenbermen;illot  					63
		Kempenstraat rd;td Kempenstraat						64
		Kempenstraat <b>T-la;ag</b> Peter Damiaanstraat						65
		<b>DADELIJK.DESUITE</b> <b>ra;ad</b> Bosakkers						66
		Bosakkers rd;td Bosakkers						67
		Bosakkers <b>vkl-ra;f-ad</b> n119/Geelsebaan		41,9	<b>136,8</b>	<b>11:42</b>	11:47	<b>68</b>







Baloise Belgium Tour 2021  
5e etappe / étape Turnhout(Ant)-Beringen(Lim)  
Zondag 13 Juni / Dimanche 13 Juin

PROVINCIE / PROVINCE COMMUNE	GEMEENTE / STAD/VILLE	Omschrijving/Description	OPGELET/ ATTENTION	km +	km -	44km/h	40km/h	Info
		n119/Geelsebaan rd;td n119/Geelsebaan	Middenberm;illot / Paaltjes  					68a
		n119/Geelsebaan <b>vkl-la;f-ag</b> Houtum						68b
		Houtum rd;td Houtum						68c
		Houtum <b>Voor kapel Y-lah;devant Chapel tag</b> De Maneschijn	Berlijnskussen;cousin de Berlin 					68d
		De Maneschijn <b>Y-rah;tad</b> De Maneschijn						68e
		De Maneschijn <b>kp-ra;cf-ad</b> n123/Retiesebaan		45,2	<b>133,5</b>	<b>11:46</b>	11:52	<b>68f</b>
		n123/Retiesebaan rd;td n123/Retiesebaan	Middenbermen;illot  					73
		n123/Retiesebaan rd;td n123/Pontfoort						74
	<b>RETIE</b>	n123/Pontfoort rd;td n123/Pontfort		48,9	<b>129,8</b>	<b>11:51</b>	11:58	75
		n123/Pontfoort <b>ra;ad</b> Pontfoortsedijk		50,6	<b>128,1</b>	<b>11:54</b>	12:00	76
		Pontfoortsedijk rd;td Pontfoortsedijk						77
		Pontfoortsedijk <b>T-la;ag</b> Duinkerken						78
		Duinkerken rd;td Duinkerken						79
		Duinkerken <b>Y-rah;tad</b> Wenen						80
		Wenen rd;td Wenen						81
		Wenen <b>T-ra;ad</b> n118/Geelsebaan		53,9	<b>124,8</b>	<b>11:58</b>	12:05	82

PROVINCIE / PROVINCE COMMUNE	GEMEENTE / STAD/VILLE	Omschrijving/Description	OPGELET/ ATTENTION	km +	km -	44km/h	40km/h	Info
<b>DESSEL</b>		n118/Geelsebaan rd;td n118/Geelsebaan		54,4	<b>124,3</b>	<b>11:59</b>	12:06	83
		n118/Geelsebaan rd;td n118/Geelsebaan						84
<b>RETIE</b>		n118/Geelsebaan rd;td n118/Geelsebaan		54,5	<b>124,2</b>	<b>11:59</b>	12:06	85
<b>2e Way out - 8' / 1:10'</b>		<b>Wedstrijd 6,0km links af / motards 1100m recht door</b>		55,1	<b>123,6</b>	<b>12:00</b>	12:07	86
		n118/Geelsebaan <b>la;ag</b> Brasel		55,1	<b>123,6</b>	<b>12:00</b>	12:07	87
		Brasel rd;td Brasel						88
<b>DESSEL</b>		Brasel rd;td Brasel		55,3	<b>123,4</b>	<b>12:00</b>	12:07	89
		Brasel rd;td Brasel	2 x Snelheidsremmer;casse vitesse					90
		Brasem rd;td Bergenstraat						91
		Bergenstraat rd;td Bergenstraat						92
		Bergenstraat <b>ra;ad</b> Broekstraat		57,8	<b>120,9</b>	<b>12:04</b>	12:11	93
		Broekstraat rd;td Broekstraat						94
		Broekstraat <b>ra;ad</b> Boeretangsedreef						95
		Boeretangsedreef rd;td Boeretangsedreef						96
		Boeretangsedreef <b>rp-1/3-ra;ad</b> Kastelsedijk	 	59,4	<b>119,3</b>	<b>12:06</b>	12:14	97
		Kastelsedijk rd;td Kastelsedijk						98

PROVINCIE / PROVINCE COMMUNE	GEMEENTE / STAD/VILLE	Omschrijving/Description	OPGELET/ ATTENTION	km +	km -	44km/h	40km/h	Info
		<b>2e Way in</b>						
		Kastelsedijk <b>vkl-la;f-ag</b> n118/Stenehei		61,1	<b>117,6</b>	<b>12:08</b>	12:16	99
		n118/Stenehei rd;td n118/Stenehei						100
		<b>RETIE</b>						
		n118/Stenehei rd;td n118/Geelsebaan		62,1	<b>116,6</b>	<b>12:09</b>	12:18	101
		n118/Geelsebaan rd;td n118/Geelsebaan						102
		n118/Geelsebaan rd;td n118/Retiebaan						103
		<b>MOL</b>						
		n118/Retiebaan rd;td n118/Retiebaan		63,0	<b>115,7</b>	<b>12:11</b>	12:19	104
		n118/Retiebaan rd;td n118/Retiebaan						105
		<b>Brug kanaal Herentals-Bocholt-Kempens kanaal</b>		63,8	<b>114,9</b>	<b>12:12</b>	12:20	106
		n118/Retiebaan rd;td n118/Retiebaan						107
		n118/Retiebaan <b>vkl-rd;f-td</b> n118/Retieseweg ( <b>Retiebaan-Castelsebaan</b> )		64,6	<b>114,1</b>	<b>12:13</b>	12:21	108
		<b>GEEL</b>						
		n118/Retieseweg rd;td n118/Retieseweg		64,6	<b>114,1</b>	<b>12:13</b>	12:21	<b>109</b>
		n118/Retieseweg <b>la;ag</b> Kievermont						<b>109a</b>
		Kievermont rd;td Kievermont						<b>109b</b>
		<b>Spoorweg ; Passage à Niveau 15/88</b>		68,6	<b>110,1</b>	<b>12:18</b>	12:27	<b>109c</b>
		Kievermont rd;td Kievermont ( <b>Voort</b> )	Versmallingen;retriccements  					<b>109d</b>
		Kievermont <b>la;ag</b> n71/Molseweg		70,2	<b>108,5</b>	<b>12:20</b>	12:30	<b>109e</b>

















PROVINCIE / PROVINCE COMMUNE	GEMEENTE / STAD/VILLE	Omschrijving/Description	OPGELET/ ATTENTION	km +	km -	44km/h	40km/h	Info
		n71/Molseweg rd;td n71/Molseweg						114
		n71/Molseweg <b>rp-2/4-rd;td</b> Meerhoutseweg	 	71,1	<b>107,6</b>	<b>12:22</b>	12:31	115
		Meerhoutseweg rd;td Meerhoutseweg	Middenbermen;illot  					116
		<b>Brug;pont Grote Nete</b>		73,2	<b>105,5</b>	<b>12:25</b>	12:34	117
	<b>MEERHOUT</b>	Meerhoutseweg rd;td Heikant		73,2	<b>105,5</b>	<b>12:25</b>	12:34	118
		Heikant rd;td Heikant						119
		Heikant rd;td Meiberg						120
		Meiberg rd;td Meiberg						121
		Meiberg rd;td Molenberg						122
		Molenberg rd;td Molenberg						123
		Molenberg rd;td Pastoor Van Haechtplein						124
		Pastoor Van Haechtplein <b>vkf-rd;f-td</b> n110/Markt ( <b>n102/Beerstraat</b> )	Middenbermen;illot  	75,9	<b>102,8</b>	<b>12:28</b>	12:38	125
		n110/Markt rd;td n110/Markt						126
		n110/Markt rd;td n110/Veldstraat						127
		n110/Veldstraat rd;td n110/Veldstraat						128
		n110/Veldstraat <b>ra;ad</b> n110/Burgemeester Adriaensenlaan		76,8	<b>101,9</b>	<b>12:29</b>	12:40	129












Baloise Belgium Tour 2021  
5e etappe / étape Turnhout(Ant)-Beringen(Lim)  
Zondag 13 Juni / Dimanche 13 Juin

PROVINCIE / PROVINCE COMMUNE	GEMEENTE / STAD/VILLE	Omschrijving/Description	OPGELET/ ATTENTION	km +	km -	44km/h	40km/h	Info
		<b>3e Way out - 6' / 0:30'</b>	<b>Wedstrijd 3,9km rechts af / motards 400m recht door</b>					
		n110/Burg. Adriaensenlaan rd;td n110/ Burg.Adriaensenlaan		76,8	<b>101,9</b>	<b>12:29</b>	12:40	130
		n110/Burg. Adriaensenlaan rd;td n110/Gestelsesteenweg						131
		n110/Gestelsesteenweg rd;td n110/Gestelsesteenweg						132
		n110/Gestelsesteenweg rd;td n110/Gestelsesteenweg						133
		n110/Gestelsesteenweg <b>la;ag</b> Waterstraat						<b>134</b>
		Waterstraat rd;td Hoekstraat						<b>134a</b>
		Hoekstraat <b>la;ag</b> Oude Baan						<b>134b</b>
		Oude Baan rd;td Oude Baan						137
		Oude Baan <b>rah;tad</b> Bokkenrode						138
		Bokkenrode <b>lah&gt;tag</b> Bokkenrode						139
		Bokkenrode rd;td Bokkenrode						140
		Bokkenrode <b>T-ra;ad</b> Olmsebaan		80,7	<b>98,0</b>	<b>12:35</b>	12:46	141
		<b>3e Way in</b>	Olmsebaan rd;td Olmsebaan	80,7	<b>98,0</b>	<b>12:35</b>	12:46	142
		Olmsebaan rd;td Olmsebaan	<b>Wegwerpzone</b>					143
		Olmsebaan rd;td Olmsebaan	<b>Rooiaarde- Olmensebaan - Bremstraat</b>					144
		Olmsebaan rd;td Meerhoutsebaan						145







PROVINCIE /PROVINCE COMMUNE	GEMEENTE / STAD/VILLE	Omschrijving/Description	OPGELET/ ATTENTION	km +	km -	44km/h	40km/h	Info
	<b>BALEN Olmen</b>	Meerhoutsebaan rd;td Meerhoutsebaan		83,0	<b>95,7</b>	<b>12:38</b>	12:49	146
		Meerhoutsebaan rd;td Meerhoutsebaan						147
		<b>Brug;pont Kanaal Kwaadmechelen-Dessel</b>		84,3	<b>94,4</b>	<b>12:40</b>	12:51	148
		Meerhoutsebaan rd;td Meerhoutsebaan						149
		Meerhoutsebaan <b>T-ra;ad</b> Veldstraat	Middenbermen;illot  	85,0	<b>93,7</b>	<b>12:41</b>	12:52	150
		Veldstraat rd;td Veldstraat						151
		Veldstraat rd;td Oosthamsesteenweg						152
		Oosthamsesteenweg rd;td Oosthamsesteenweg	Middenbermen;illot  					153
	<b>HAM Oostham</b>	Oosthamsesteenweg rd;td Olmsesteenweg		87,4	<b>91,3</b>	<b>12:44</b>	12:56	154
		Olmensesteenweg rd;td Olmensesteenweg						155
		Olmensesteenweg <b>vkl-n141-rd;td</b> Heldenplein ( <b>n141/Stationstraat</b> )	Middenbermen;illot  	89,3	<b>89,4</b>	<b>12:47</b>	12:58	156
		Heldenplein rd;td Heldenplein						157
		Heldenplein rd;td Wasseven						158
		Wasseven rd;td Wasseven						159
		Wasseven <b>vkl-rd;cf-td</b> Olmensesteenweg ( <b>Zeventig-Zillenweg</b> )	Middenbermen;illot  	92,1	<b>86,6</b>	<b>12:50</b>	13:03	160
		<b>OPKOMST LOKAAL PARKOERS;CIRCUIT LOCALE</b>						161











PROVINCIE / PROVINCE COMMUNE	GEMEENTE / STAD/VILLE	Omschrijving/Description	OPGELET/ ATTENTION	km +	km -	44km/h	40km/h	Info
		Olmensesteenweg rd;td Olmensesteenweg						162
	<b>BERINGEN Paal</b>	Olmensesteenweg <b>la;ag</b> Olmensesteenweg ( <b>Neusenberg</b> )		92,6	<b>86,1</b>	<b>12:51</b>	13:03	163
		Olmensesteenweg rd;td Olmensesteenweg	Middenbermen;illot  					164
		Olmensesteenweg <b>rp-1/4-ra;ad</b> Beverlosesteenweg	 	94,1	<b>84,6</b>	<b>12:53</b>	13:06	165
		Beverlosesteenweg rd;td Beverlosesteenweg						166
		<b>Brug;pont Albertkanaal</b>		94,6	<b>84,1</b>	<b>12:54</b>	13:06	167
		Beverlosesteenweg rd;td Beverlosesteenweg						168
		Beverlosesteenweg <b>ra;ad</b> Pastoor Grausstraat						169
		Pastoor Grausstraat <b>ra;ad</b> Pastoor Grausstraat						170
		Pastoor Grausstraat rd;td Pastoor Grausstraat						171
		Pastoor Grausstraat <b>la;ag</b> Tervantstraat						172
		Tervantstraat rd;td Tervantstraat						173
		Tervantstraat <b>la;ag</b> Tervantstraat	Middenberm;illot  	96,4	<b>82,3</b>	<b>12:56</b>	13:09	174
		Tervantstraat rd;td Tervantstraat	<b>Wegwerpzone</b>					175
		Tervantstraat rd;td Tervantstraat	<b>Hoefbladstraat -Tervant - Industrierweg</b>					176
		Tervantstraat <b>kp-rd;cf-td</b> Tervantstraat ( <b>Industrierweg</b> )		97,2	<b>81,5</b>	<b>12:57</b>	13:10	177

PROVINCIE / PROVINCE COMMUNE	GEMEENTE / STAD/VILLE	Omschrijving/Description	OPGELET/ ATTENTION	km +	km -	44km/h	40km/h	Info
		Tervantstraat rd;td Tervantstraat	200m. Kassei;paveé 					178
		Tervantstraat <b>T-ra;ad</b> Beverlosesteenweg		97,9	<b>80,8</b>	<b>12:58</b>	13:11	179
		Beverlosesteenweg rd;td Beverlosesteenweg						180
		<b>Brug;pont E313</b>						181
		Beverlosesteenweg rd;td Beverlosesteenweg						182
		Beverlosesteenweg <b>la;ag</b> Stijn Streuvelsstraat						183
		Stijn Streuvelsstraat rd;td Stijn Streuvelsstraat						184
		Stijn Streuvelsstraat <b>la;ag</b> n29/Paalsesteenweg						185
		n29/Paalsesteenweg rd;td n29/Paalsesteenweg	Middenberm;illot  					186
		n29/Paalsesteenweg <b>ra;ad</b> Gelebergstraat						187
		Gelebergstraat rd;td Gelebergstraat						188
		Gelebergstraat <b>ra;ad</b> Buitingstraat	Middenberm;illot  					189
		Buitingstraat rd;td Buitingstraat	Middenberm;illot  					190
		Buitingstraat rd;td Driesstraat						191
		Driesstraat rd;td Driesstraat						192
		Driesstraat <b>kp-la;cf-ag</b> Meldertsesteenweg ( <b>Meldertsesteenweg</b> )		101,6	<b>77,1</b>	<b>13:03</b>	13:17	193







PROVINCIE / PROVINCE COMMUNE	GEMEENTE / STAD/VILLE	Omschrijving/Description	OPGELET/ ATTENTION	km +	km -	44km/h	40km/h	Info
		Meldertsesteenweg rd;td Meldertsesteenweg						194
		Meldertsesteenweg <b>lah;tag</b> Meldertsesteenweg						195
		Meldertsesteenweg rd;td Meldertsesteenweg						196
		Meldertsesteenweg <b>la;ag</b> Broekkantstraat		102,1	<b>76,6</b>	<b>13:04</b>	13:18	197
		Broekkantstraat rd;td Broekkantstraat						198
		Broekkantstraat <b>ra;ad</b> Maalbeekweg						199
		Maalbeekweg rd;td Maalbeekweg						200
	<b>LUMMEN</b>	Maalbeekweg rd;td Sint Sebastiaansstraat		103,8	<b>74,9</b>	<b>13:06</b>	13:20	201
		Sint Sebastiaansstraat rd;td Sint Sebastiaansstraat						202
		Sint Sebastiaansstraat <b>T-la;ag</b> Sint Sebastiaansstraat						203
		Sint Sebastiaansstraat rd;td Sint Sebastiaansstraat						204
		<b>Brug;pont E313</b>		104,3	<b>74,4</b>	<b>13:07</b>	13:21	205
		Sint Sebastiaansstraat rd;td Sint Sebastiaansstraat						206
		Sint Sebastiaansstraat <b>T-la;ag</b> n717/Gestelstraat	Middenberm;illot  	105,2	<b>73,5</b>	<b>13:08</b>	13:22	207
		n717/Gestelstraat rd;td n717/Gestelstraat						208
	<b>BERINGEN</b>	n717/Gestelstraat rd;td n717/Lummenseweg		105,7	<b>73,0</b>	<b>13:09</b>	13:23	209






Baloise Belgium Tour 2021  
5e etappe / étape Turnhout(Ant)-Beringen(Lim)  
Zondag 13 Juni / Dimanche 13 Juin

PROVINCIE / PROVINCE COMMUNE	GEMEENTE / STAD/VILLE	Omschrijving/Description	OPGELET/ ATTENTION	km +	km -	44km/h	40km/h	Info
		n717/Lummenseweg rd;td n717/Lummenseweg	Middenberm;illot  					210
		n717/Lummenseweg <b>T-ra;ad</b> n29/Paalsesteenweg		106,9	<b>71,8</b>	<b>13:11</b>	13:25	211
		n29/Paalsesteenweg rd;td n29/Paalsesteenweg						212
		<b>Brug;pont Albertkanaal</b>						213
		n29/Paalsesteenweg <b>vkl-rd;f-td</b> n29/Paalsesteenweg ( <b>n72/Kasteletsingel Zuid</b> )	Middenberm;illot  	107,2	<b>71,5</b>	<b>13:11</b>	13:25	214
		n29/Paalsesteenweg rd;td n29/Paalsesteenweg	Middenberm;illot  					215
		n29/Paalsesteenweg <b>ra;ad</b> n29/Rozenlaan						216
		n29/Rozenlaan rd;td n29/Rozenlaan						217
		n29/Rozenlaan <b>lah;tag</b> n29/Scheigoorstraat						218
		n29/Scheigoorstraat rd;td n29/Scheigoorstraat						219
		n29/Scheigoorstraat rd;td n29/P.Bruegelstraat						220
		n29/P.Bruegelstraat rd;td n29/P.Bruegelstraat						221
		n29/P.Bruegelstraat <b>lah;tag</b> Harmoniestraat						222
		Harmoniestraat rd;td Harmoniestraat						223
		Harmoniestraat <b>rah;tad</b> n72a/Koerselsesteenweg						224
		n72a/Koerselsesteenweg rd;td n72a/Koerselsesteenweg						225

PROVINCIE / PROVINCE COMMUNE	GEMEENTE / STAD/VILLE	Omschrijving/Description	OPGELET/ ATTENTION	km +	km -	44km/h	40km/h	Info
		n72a/Koerselsesteenweg <b>lah;tag</b> W.Schoutedenstraat						226
		W.Schoutedenstraat rd;td W.Schoutedenstraat						227
		W.Schoutedenstraat <b>lah;tag</b> Geiteling						228
		Geiteling <b>rah;tad</b> n72a/Koolmijnlaan	Middenberm;illot  					229
		n72a/Koolmijnlaan rd;td n72a/Koolmijnlaan						230
		n72a/Koolmijnlaan <b>rp-1/3-ra;ad</b> n72/Koolmijnlaan	 	109,5	<b>69,2</b>	<b>13:14</b>	13:29	231
	<b>BERINGEN Koersel</b>	n72/Koolmijnlaan rd;td n72/Koolmijnlaan	Middenberm;illot  	109,8	<b>68,9</b>	<b>13:15</b>	13:29	232
		n72a/Koolmijnlaan <b>rp-2/4-rd;td</b> n72/Koolmijnlaan ( <b>Be Mine</b> )	 	110,3	<b>68,4</b>	<b>13:15</b>	13:30	233
		n72/Koolmijnlaan rd;td n72/Koolmijnlaan						234
		<b>1e Doortocht aankomstlijn;1e Passage ligne d'Arivée</b>	<b>Nog 3 ronden van 22,5km</b>	111,1	<b>67,6</b>	<b>13:16</b>	13:31	235
		<b>thv.Huis nr 216 en Bushokje rvdweg</b>						236
	<b>BERINGEN Beverlo</b>	n72/Koolmijnlaan rd;td n72/Koolmijnlaan	Middenberm;illot  	111,5	<b>67,2</b>	<b>13:17</b>	13:32	237
		n72/Koolmijnlaan <b>vkl-rd;f-td</b> n72/Koolmijnlaan		111,8	<b>66,9</b>	<b>13:17</b>	13:32	238
		n72/Koolmijnlaan rd;td n72/Koolmijnlaan						239
		n72/Koolmijnlaan <b>la;ag</b> Twaalf Meilaan ( <b>Laardijkstraat</b> )		112,4	<b>66,3</b>	<b>13:18</b>	13:33	240
		Twaalf Meilaan rd;td Twaaf Meilaan						241














PROVINCIE /PROVINCE COMMUNE	GEMEENTE / STAD/VILLE	Omschrijving/Description	OPGELET/ ATTENTION	km +	km -	44km/h	40km/h	Info
		Twaalf Meilaan <b>la;ag</b> Zuidlaan		112,8	<b>65,9</b>	<b>13:19</b>	13:34	242
		Zuidlaan rd;td Zuidlaan						243
		<b>SUPER 8 CHECKPOINT 2</b>	<b>thv kruising Rozenkransstraat / Zuidlaan</b>					244
		Zuidlaan rd;td Zuidlaan						245
		<b>HAM Oostham</b>	Zuidlaan rd;td Zeventig-Zillenweg	114,4	<b>64,3</b>	<b>13:21</b>	13:36	246
		Zeventig Zillenweg <b>vkl-la;f-ag</b> Olmensesteenweg <b>O.P.</b>	Middenbermen;illot  	114,6	<b>64,1</b>	<b>13:21</b>	13:36	247
		Olmensesteenweg rd;td Olmensesteenweg						248
		<b>BERINGEN Paal</b>	Olmensesteenweg <b>la;ag</b> Olmensesteenweg ( <b>Neusenber</b> )	115,1	<b>63,6</b>	<b>13:22</b>	13:37	249
		Olmensesteenweg rd;td Olmensesteenweg	Middenbermen;illot  					250
		Olmensesteenweg <b>rp-1/4-ra;ad</b> Beverlosesteenweg	 	116,8	<b>61,9</b>	<b>13:24</b>	13:40	251
		Beverlosesteenweg rd;td Beverlosesteenweg						252
		<b>Brug;pont Albertkanaal</b>		117,2	<b>61,5</b>	<b>13:25</b>	13:40	253
		Beverlosesteenweg rd;td Beverlosesteenweg						254
		Beverlosesteenweg <b>ra;ad</b> Pastoor Grausstraat						255
		Pastoor Grausstraat <b>ra;ad</b> Pastoor Grausstraat						256
		Pastoor Grausstraat rd;td Pastoor Grausstraat						257









PROVINCIE / PROVINCE COMMUNE	GEMEENTE / STAD/VILLE	Omschrijving/Description	OPGELET/ ATTENTION	km +	km -	44km/h	40km/h	Info
		Pastoor Grausstraat <b>la;ag</b> Tervantstraat						258
		Tervantstraat rd;td Tervantstraat						259
		Tervantstraat <b>la;ag</b> Tervantstraat	Middenberm;illot  					260
		Tervantstraat rd;td Tervantstraat	<b>Wegwerpzone</b>					261
		Tervantstraat rd;td Tervantstraat	<b>Hoefbladstraat -Tervant - Industrierweg</b>					262
		Tervantstraat <b>kp-rd;cf-td</b> Tervantstraat ( <b>Industrierweg</b> )		119,7	<b>59,0</b>	<b>13:28</b>	13:44	263
		Tervantstraat rd;td Tervantstraat	200m. Kassei;paveé 					264
		Tervantstraat <b>T-ra;ad</b> Beverlosesteenweg		120,4	<b>58,3</b>	<b>13:29</b>	13:45	265
		Beverlosesteenweg rd;td Beverlosesteenweg						266
		<b>Brug;pont E313</b>						267
		Beverlosesteenweg rd;td Beverlosesteenweg						268
		Beverlosesteenweg <b>la;ag</b> Stijn Streuvelsstraat						269
		Stijn Streuvelsstraat rd;td Stijn Streuvelsstraat						270
		Stijn Streuvelsstraat <b>la;ag</b> n29/Paalsesteenweg						271
		n29/Paalsesteenweg rd;td n29/Paalsesteenweg	Middenberm;illot  					272
		n29/Paalsesteenweg <b>ra;ad</b> Gelebergstraat						273




Baloise Belgium Tour 2021  
5e etappe / étape Turnhout(Ant)-Beringen(Lim)  
Zondag 13 Juni / Dimanche 13 Juin







PROVINCIE /PROVINCE COMMUNE	GEMEENTE / STAD/VILLE	Omschrijving/Description	OPGELET/ ATTENTION	km +	km -	44km/h	40km/h	Info
		Gelebergstraat rd;td Gelebergstraat						274
		Gelebergstraat <b>ra;ad</b> Buitingstraat	Middenberm;illot  					275
		Buitingstraat rd;td Buitingstraat	Middenberm;illot  					276
		Buitingstraat rd;td Driesstraat						277
		Driesstraat rd;td Driesstraat						278
		Driesstraat <b>kp-la;cf-ag</b> Meldertsesteenweg ( <b>Meldertsesteenweg</b> )		123,1	<b>55,6</b>	<b>13:33</b>	13:49	279
		Meldertsesteenweg rd;td Meldertsesteenweg						280
		Meldertsesteenweg lah;tag Meldertsesteenweg						281
		Meldertsesteenweg rd;td Meldertsesteenweg						282
		Meldertsesteenweg <b>la;ag</b> Broekkantstraat		121,6	<b>57,1</b>	<b>13:31</b>	13:47	283
		Broekkantstraat rd;td Broekkantstraat						284
		Broekkantstraat <b>ra;ad</b> Maalbeekweg						285
		Maalbeekweg rd;td Maalbeekweg						286
	<b>LUMMEN</b>	Maalbeekweg rd;td Sint Sebastiaansstraat		126,3	<b>52,4</b>	<b>13:37</b>	13:54	287
		Sint Sebastiaansstraat rd;td Sint Sebastiaansstraat						288
		Sint Sebastiaansstraat <b>T-la;ag</b> Sint Sebastiaansstraat						289

PROVINCIE / PROVINCE COMMUNE	GEMEENTE / STAD/VILLE	Omschrijving/Description	OPGELET/ ATTENTION	km +	km -	44km/h	40km/h	Info
		Sint Sebastiaansstraat rd;td Sint Sebastiaansstraat						290
		<b>Brug;pont E313</b>		127,0	<b>51,7</b>	<b>13:38</b>	13:55	291
		Sint Sebastiaansstraat rd;td Sint Sebastiaansstraat						292
		Sint Sebastiaansstraat <b>T-la;ag</b> n717/Gestelstraat	Middenberm;illot  	127,7	<b>51,0</b>	<b>13:39</b>	13:56	293
		n717/Gestelstraat rd;td n717/Gestelstraat						294
	<b>BERINGEN</b>	n717/Gestelstraat rd;td n717/Lummenseweg		128,2	<b>50,5</b>	<b>13:40</b>	13:57	295
		n717/Lummenseweg rd;td n717/Lummenseweg	Middenberm;illot  					296
		n717/Lummenseweg <b>T-ra;ad</b> n29/Paalsesteenweg		129,4	<b>49,3</b>	<b>13:41</b>	13:59	297
		n29/Paalsesteenweg rd;td n29/Paalsesteenweg						298
		<b>Brug;pont Albertkanaal</b>						299
		n29/Paalsesteenweg <b>vkl-rd;f-td</b> n29/Paalsesteenweg ( <b>n72/Kasteletsingel Zuid</b> )	Middenberm;illot  	129,7	<b>49,0</b>	<b>13:42</b>	13:59	300
		n29/Paalsesteenweg rd;td n29/Paalsesteenweg	Middenberm;illot  					301
		n29/Paalsesteenweg <b>ra;ad</b> n29/Rozenlaan						302
		n29/Rozenlaan rd;td n29/Rozenlaan						303
		n29/Rozenlaan <b>lah;tag</b> n29/Scheigoorstraat						304
		n29/Scheigoorstraat rd;td n29/Scheigoorstraat						305

PROVINCIE / PROVINCE COMMUNE	GEMEENTE / STAD/VILLE	Omschrijving/Description	OPGELET/ ATTENTION	km +	km -	44km/h	40km/h	Info
		n29/Scheigoorstraat rd;td n29/P.Bruegelstraat						306
		n29/P.Bruegelstraat rd;td n29/P.Bruegelstraat						307
		n29/P.Bruegelstraat <b>lah;tag</b> Harmoniestraat						308
		Harmoniestraat rd;td Harmoniestraat						309
		Harmoniestraat <b>rah;tad</b> n72a/Koerselsesteenweg						310
		n72a/Koerselsesteenweg rd;td n72a/Koerselsesteenweg						311
		n72a/Koerselsesteenweg <b>lah;tag</b> W.Schoutedenstraat						312
		W.Schoutedenstraat rd;td W.Schoutedenstraat						313
		W.Schoutedenstraat <b>lah;tag</b> Geiteling						314
		Geiteling <b>rah;tad</b> n72a/Koolmijnlaan	Middenberm;illot  					315
		n72a/Koolmijnlaan rd;td n72a/Koolmijnlaan						316
		n72a/Koolmijnlaan <b>rp-1/3-ra;ad</b> n72/Koolmijnlaan	 	132,0	<b>46,7</b>	<b>13:45</b>	14:03	317
	<b>BERINGEN Koersel</b>	n72/Koolmijnlaan rd;td n72/Koolmijnlaan	Middenberm;illot  	132,3	<b>46,4</b>	<b>13:45</b>	14:03	318
		n72a/Koolmijnlaan <b>rp-2/4-rd;td</b> n72/Koolmijnlaan ( <b>Be Mine</b> )	 	132,8	<b>45,9</b>	<b>13:46</b>	14:04	319
		n72/Koolmijnlaan rd;td n72/Koolmijnlaan						320
		<b>2e Doortocht aankomstlijn;2e Passage ligne d'Arivée</b>	<b>Nog 2 ronden van 22,5km</b>	133,5	<b>45,2</b>	<b>13:47</b>	14:05	321

PROVINCIE / PROVINCE COMMUNE	GEMEENTE / STAD/VILLE	Omschrijving/Description	OPGELET/ ATTENTION	km +	km -	44km/h	40km/h	Info
		<b>thv.Huis nr 216 en Bushokje rvdweg</b>						322
<b>BERINGEN</b>	<b>Beverlo</b>	n72/Koolmijnlaan rd;td n72/Koolmijnlaan	Middenberm;illot  	134,0	<b>44,7</b>	<b>13:48</b>	14:06	323
		n72/Koolmijnlaan <b>vk1-rd;f-td</b> n72/Koolmijnlaan		134,3	<b>44,4</b>	<b>13:48</b>	14:06	324
		n72/Koolmijnlaan rd;td n72/Koolmijnlaan						325
		n72/Koolmijnlaan <b>la;ag</b> Twaalf Meilaan ( <b>Laardijkstraat</b> )		134,8	<b>43,9</b>	<b>13:49</b>	14:07	326
		Twaalf Meilaan rd;td Twaalf Meilaan						327
		Twaalf Meilaan <b>la;ag</b> Zuidlaan		135,3	<b>43,4</b>	<b>13:49</b>	14:07	328
		Zuidlaan rd;td Zuidlaan						329
<b>SUPER 8 CHECKPOINT 3</b>		<b>thv kruising Rozenkransstraat / Zuidlaan</b>						330
		Zuidlaan rd;td Zuidlaan						331
<b>HAM</b>	<b>Oostham</b>	Zuidlaan rd;td Zeventig-Zillenweg		136,8	<b>41,9</b>	<b>13:51</b>	14:10	332
		Zeventig Zillenweg <b>vk1-la;f-ag</b> Olmensesteenweg <b>O.P.</b>	Middenbermen;illot  	137,1	<b>41,6</b>	<b>13:52</b>	14:10	333
		Olmensesteenweg rd;td Olmensesteenweg						334
<b>BERINGEN</b>	<b>Paal</b>	Olmensesteenweg <b>la;ag</b> Olmensesteenweg ( <b>Neusenbergh</b> )		137,6	<b>41,1</b>	<b>13:53</b>	14:11	335
		Olmensesteenweg rd;td Olmensesteenweg	Middenbermen;illot  					336
		Olmensesteenweg <b>rp-1/4-ra;ad</b> Beverlosesteenweg	 	138,2	<b>40,5</b>	<b>13:53</b>	14:12	337





PROVINCIE / PROVINCE COMMUNE	GEMEENTE / STAD/VILLE	Omschrijving/Description	OPGELET/ ATTENTION	km +	km -	44km/h	40km/h	Info
		Beverlosesteenweg rd;td Beverlosesteenweg						338
		<b>Brug;pont Albertkanaal</b>		139,7	<b>39,0</b>	<b>13:55</b>	14:14	339
		Beverlosesteenweg rd;td Beverlosesteenweg						340
		Pastoor Grausstraat <b>ra;ad</b> Pastoor Grausstraat						341
		Pastoor Grausstraat rd;td Pastoor Grausstraat						342
		Pastoor Grausstraat <b>la;ag</b> Tervantstraat						343
		Tervantstraat rd;td Tervantstraat						344
		Tervantstraat <b>la;ag</b> Tervantstraat	Middenberm;illot  					345
		Tervantstraat rd;td Tervantstraat	<b>Wegwerpzone</b>					346
		Tervantstraat rd;td Tervantstraat	<b>Hoefbladstraat -Tervant - Industrierweg</b>					347
		Tervantstraat <b>kp-rd;cf-td</b> Tervantstraat ( <b>Industrierweg</b> )		142,1	<b>36,6</b>	<b>13:59</b>	14:18	348
		Tervantstraat rd;td Tervantstraat	200m. Kassei;paveé 					349
		Tervantstraat <b>T-ra;ad</b> Beverlosesteenweg		142,9	<b>35,8</b>	<b>14:00</b>	14:19	350
		Beverlosesteenweg rd;td Beverlosesteenweg						351
		<b>Brug;pont E313</b>						352
		Beverlosesteenweg rd;td Beverlosesteenweg						353











PROVINCIE / PROVINCE COMMUNE	GEMEENTE / STAD/VILLE	Omschrijving/Description	OPGELET/ ATTENTION	km +	km -	44km/h	40km/h	Info
		Beverlosesteenweg <b>la;ag</b> Stijn Streuvelsstraat						354
		Stijn Streuvelsstraat rd;td Stijn Streuvelsstraat						355
		Stijn Streuvelsstraat <b>la;ag</b> n29/Paalsesteenweg						356
		n29/Paalsesteenweg rd;td n29/Paalsesteenweg	Middenberm;illot  					357
		n29/Paalsesteenweg <b>ra;ad</b> Gelebergstraat						358
		Gelebergstraat rd;td Gelebergstraat						359
		Gelebergstraat <b>ra;ad</b> Buitingstraat	Middenberm;illot  					360
		Buitingstraat rd;td Buitingstraat	Middenberm;illot  					361
		Buitingstraat rd;td Driesstraat						362
		Driesstraat rd;td Driesstraat						363
		Driesstraat <b>kp-la;cf-ag</b> Meldertsesteenweg ( <b>Meldertsesteenweg</b> )		145,5	<b>33,2</b>	<b>14:03</b>	14:23	364
		Meldertsesteenweg rd;td Meldertsesteenweg						365
		Meldertsesteenweg <b>lah&gt;tag</b> Meldertsesteenweg						366
		Meldertsesteenweg rd;td Meldertsesteenweg						367
		Meldertsesteenweg <b>la;ag</b> Broekkantstraat		147,0	<b>31,7</b>	<b>14:05</b>	14:25	368
		Broekkantstraat rd;td Broekkantstraat						369










PROVINCIE / PROVINCE COMMUNE	GEMEENTE / STAD/VILLE	Omschrijving/Description	OPGELET/ ATTENTION	km +	km -	44km/h	40km/h	Info
		Broekkantstraat <b>ra;ad</b> Maalbeekweg						370
		Maalbeekweg rd;td Maalbeekweg						371
	<b>LUMMEN</b>	Maalbeekweg rd;td Sint Sebastiaansstraat		148,7	<b>30,0</b>	<b>14:08</b>	14:28	372
		Sint Sebastiaansstraat rd;td Sint Sebastiaansstraat						373
		Sint Sebastiaansstraat <b>T-la;ag</b> Sint Sebastiaansstraat						374
		Sint Sebastiaansstraat rd;td Sint Sebastiaansstraat						375
		<b>Brug;pont E313</b>		149,4	<b>29,3</b>	<b>14:09</b>	14:29	376
		Sint Sebastiaansstraat rd;td Sint Sebastiaansstraat						377
		Sint Sebastiaansstraat <b>T-la;ag</b> n717/Gestelstraat	Middenberm;illot  	150,1	<b>28,6</b>	<b>14:10</b>	14:30	378
		n717/Gestelstraat rd;td n717/Gestelstraat						379
	<b>BERINGEN</b>	n717/Gestelstraat rd;td n717/Lummenseweg		150,7	<b>28,0</b>	<b>14:10</b>	14:31	380
		n717/Lummenseweg rd;td n717/Lummenseweg	Middenberm;illot  					381
		n717/Lummenseweg <b>T-ra;ad</b> n29/Paalsesteenweg		151,8	<b>26,9</b>	<b>14:12</b>	14:32	382
		n29/Paalsesteenweg rd;td n29/Paalsesteenweg						383
		<b>Brug;pont Albertkanaal</b>						384
		n29/Paalsesteenweg <b>vkl-rd;f-td</b> n29/Paalsesteenweg ( <b>n72/Kasteletsingel Zuid</b> )	Middenberm;illot  	153,0	<b>25,7</b>	<b>14:14</b>	14:34	385







Baloise Belgium Tour 2021  
5e etappe / étape Turnhout(Ant)-Beringen(Lim)  
Zondag 13 Juni / Dimanche 13 Juin

PROVINCIE / PROVINCE COMMUNE	GEMEENTE / STAD/VILLE	Omschrijving/Description	OPGELET/ ATTENTION	km +	km -	44km/h	40km/h	Info
		n29/Paalsesteenweg rd;td n29/Paalsesteenweg	Middenberm;illot  					386
		n29/Paalsesteenweg <b>ra;ad</b> n29/Rozenlaan						387
		n29/Rozenlaan rd;td n29/Rozenlaan						388
		n29/Rozenlaan <b>lah;tag</b> n29/Scheigoorstraat						389
		n29/Scheigoorstraat rd;td n29/Scheigoorstraat						390
		n29/Scheigoorstraat rd;td n29/P.Bruegelstraat						391
		n29/P.Bruegelstraat rd;td n29/P.Bruegelstraat						392
		n29/P.Bruegelstraat <b>lah;tag</b> Harmoniestraat						393
		Harmoniestraat rd;td Harmoniestraat						394
		Harmoniestraat <b>rah;tad</b> n72a/Koerselsesteenweg						395
		n72a/Koerselsesteenweg rd;td n72a/Koerselsesteenweg						396
		n72a/Koerselsesteenweg <b>lah;tag</b> W.Schoutedenstraat						397
		W.Schoutedenstraat rd;td W.Schoutedenstraat						398
		W.Schoutedenstraat <b>lah;tag</b> Geiteling						399
		Geiteling <b>rah;tad</b> n72a/Koolmijnlaan	Middenberm;illot  					400
		n72a/Koolmijnlaan rd;td n72a/Koolmijnlaan						401







PROVINCIE / PROVINCE COMMUNE	GEMEENTE / STAD/VILLE	Omschrijving/Description	OPGELET/ ATTENTION	km +	km -	44km/h	40km/h	Info
		n72a/Koolmijnlaan <b>rp-1/3-ra;ad</b> n72/Koolmijnlaan	 	154,4	<b>24,3</b>	<b>14:16</b>	14:36	402
	<b>BERINGEN Koersel</b>	n72/Koolmijnlaan rd;td n72/Koolmijnlaan	Middenberm;illot  	154,7	<b>24,0</b>	<b>14:16</b>	14:37	403
		n72a/Koolmijnlaan <b>rp-2/4-rd;td</b> n72/Koolmijnlaan ( <b>Be Mine</b> )	 	155,2	<b>23,5</b>	<b>14:17</b>	14:37	404
		n72/Koolmijnlaan rd;td n72/Koolmijnlaan						405
		<b>3e Doortocht aankomstlijn;3e Passage ligne d'Arivée</b>	<b>Nog 1 ronde van 22,5km</b>	156,1	<b>22,6</b>	<b>14:18</b>	14:39	406
		<b>thv.Huis nr 216 en Bushokje rvdweg</b>						407
	<b>BERINGEN Beverlo</b>	n72/Koolmijnlaan rd;td n72/Koolmijnlaan	Middenberm;illot  	156,4	<b>22,3</b>	<b>14:18</b>	14:39	408
		n72/Koolmijnlaan <b>vkl-rd;f-td</b> n72/Koolmijnlaan		156,9	<b>21,8</b>	<b>14:19</b>	14:40	409
		n72/Koolmijnlaan rd;td n72/Koolmijnlaan						410
		n72/Koolmijnlaan <b>la;ag</b> Twaalf Meilaan ( <b>Laardijkstraat</b> )		157,4	<b>21,3</b>	<b>14:20</b>	14:41	411
		Twaalf Meilaan rd;td Twaaf Meilaan						412
		Twaalf Meilaan <b>la;ag</b> Zuidlaan		157,8	<b>20,9</b>	<b>14:20</b>	14:41	413
		Zuidlaan rd;td Zuidlaan						414
		Zuidlaan rd;td Zuidlaan						415
	<b>HAM Oostham</b>	Zuidlaan rd;td Zeventig-Zillenweg		159,3	<b>19,4</b>	<b>14:22</b>	14:43	416
		Zeventig Zillenweg <b>vkl-la;f-ag</b> Olmensesteenweg <b>O.P.</b>	Middenberm;illot  	159,6	<b>19,1</b>	<b>14:23</b>	14:44	417

PROVINCIE / PROVINCE COMMUNE	GEMEENTE / STAD/VILLE	Omschrijving/Description	OPGELET/ ATTENTION	km +	km -	44km/h	40km/h	Info
		Olmensesteenweg rd;td Olmensesteenweg						418
	<b>BERINGEN Paal</b>	Olmensesteenweg <b>la;ag</b> Olmensesteenweg ( <b>Neusenberg</b> )		160,1	<b>18,6</b>	<b>14:23</b>	14:45	419
		Olmensesteenweg rd;td Olmensesteenweg	Middenbermen;illot  					420
		Olmensesteenweg <b>rp-1/4-ra;ad</b> Beverlosesteenweg	 	161,8	<b>16,9</b>	<b>14:26</b>	14:47	421
		Beverlosesteenweg rd;td Beverlosesteenweg						422
		<b>Brug;pont Albertkanaal</b>		162,2	<b>16,5</b>	<b>14:26</b>	14:48	423
		Beverlosesteenweg rd;td Beverlosesteenweg						424
		Beverlosesteenweg <b>ra;ad</b> Pastoor Grausstraat						425
		Pastoor Grausstraat rd;td Pastoor Grausstraat						426
		Pastoor Grausstraat <b>la;ag</b> Tervantstraat						427
		Tervantstraat rd;td Tervantstraat						428
		Tervantstraat <b>la;ag</b> Tervantstraat	Middenberm;illot  					429
		Tervantstraat rd;td Tervantstraat	<b>Wegwerpzone</b>					430
		Tervantstraat rd;td Tervantstraat	<b>Hoefbladstraat -Tervant - Industrieweg</b>					431
		Tervantstraat <b>kp-rd;cf-td</b> Tervantstraat ( <b>Industrieweg</b> )		164,7	<b>14,0</b>	<b>14:30</b>	14:52	432
		Tervantstraat rd;td Tervantstraat	200m. Kassei;paveé 					433

Baloise Belgium Tour 2021  
5e etappe / étape Turnhout(Ant)-Beringen(Lim)  
Zondag 13 Juni / Dimanche 13 Juin







PROVINCIE / PROVINCE COMMUNE	GEMEENTE / STAD/VILLE	Omschrijving/Description	OPGELET/ ATTENTION	km +	km -	44km/h	40km/h	Info
		Tervantstraat <b>T-ra;ad</b> Beverlosesteenweg		165,5	<b>13,2</b>	<b>14:31</b>	14:53	434
		Beverlosesteenweg rd;td Beverlosesteenweg						435
		<b>Brug;pont E313</b>						436
		Beverlosesteenweg rd;td Beverlosesteenweg						437
		Beverlosesteenweg <b>la;ag</b> Stijn Streuvelsstraat						438
		Stijn Streuvelsstraat rd;td Stijn Streuvelsstraat						439
		Stijn Streuvelsstraat <b>la;ag</b> n29/Paalsesteenweg						440
		n29/Paalsesteenweg rd;td n29/Paalsesteenweg	Middenberm;illot  					441
		n29/Paalsesteenweg <b>ra;ad</b> Gelebergstraat						442
		Gelebergstraat rd;td Gelebergstraat						443
		Gelebergstraat <b>ra;ad</b> Buitingstraat	Middenberm;illot  					444
		Buitingstraat rd;td Buitingstraat	Middenberm;illot  					445
		Buitingstraat rd;td Driesstraat						446
		Driesstraat rd;td Driesstraat						447
		<b>Gouden km</b> 1) Driesstraat / huis nr 9						448
		2) Driesstraat / huis nr 69						449

PROVINCIE / PROVINCE COMMUNE	GEMEENTE / STAD/VILLE	Omschrijving/Description	OPGELET/ ATTENTION	km +	km -	44km/h	40km/h	Info
		3) Meldertsesteenweg / huis nr 102						450
		Driesstraat <b>kp-la;cf-ag</b> Meldertsesteenweg ( <b>Meldertsesteenweg</b> )		168,1	<b>10,6</b>	<b>14:34</b>	14:57	451
		Meldertsesteenweg rd;td Meldertsesteenweg						452
		Meldertsesteenweg <b>lah&gt;tag</b> Meldertsesteenweg						453
		Meldertsesteenweg rd;td Meldertsesteenweg						454
		Meldertsesteenweg <b>la;ag</b> Broekkantstraat		169,6	<b>9,1</b>	<b>14:36</b>	14:59	455
		Broekkantstraat rd;td Broekkantstraat						456
		Broekkantstraat <b>ra;ad</b> Maalbeekweg						457
		Maalbeekweg rd;td Maalbeekweg						458
	<b>LUMMEN</b>	Maalbeekweg rd;td Sint Sebastiaansstraat		171,2	<b>7,5</b>	<b>14:38</b>	15:01	459
		Sint Sebastiaansstraat rd;td Sint Sebastiaansstraat						460
		Sint Sebastiaansstraat <b>T-la;ag</b> Sint Sebastiaansstraat						461
		Sint Sebastiaansstraat rd;td Sint Sebastiaansstraat						462
		<b>Brug;pont E313</b>		172,0	<b>6,7</b>	<b>14:40</b>	15:03	463
		Sint Sebastiaansstraat rd;td Sint Sebastiaansstraat						464
		Sint Sebastiaansstraat <b>T-la;ag</b> n717/Gestelstraat	Middenberm;illot  	172,2	<b>6,5</b>	<b>14:40</b>	15:03	465

PROVINCIE / PROVINCE COMMUNE	GEMEENTE / STAD/VILLE	Omschrijving/Description	OPGELET/ ATTENTION	km +	km -	44km/h	40km/h	Info
		n717/Gestelstraat rd;td n717/Gestelstraat						466
	<b>BERINGEN</b>	n717/Gestelstraat rd;td n717/Lummenseweg		173,2	<b>5,5</b>	<b>14:41</b>	15:04	467
		n717/Lummenseweg rd;td n717/Lummenseweg	Middenberm;illot  					468
		n717/Lummenseweg <b>T-ra;ad</b> n29/Paalsesteenweg		174,4	<b>4,3</b>	<b>14:43</b>	15:06	469
		n29/Paalsesteenweg rd;td n29/Paalsesteenweg						470
		<b>Brug;pont Albertkanaal</b>						471
		n29/Paalsesteenweg <b>vkl-rd;f-td</b> n29/Paalsesteenweg ( <b>n72/Kasteletsingel Zuid</b> )	Middenberm;illot  	174,6	<b>4,1</b>	<b>14:43</b>	15:06	472
		n29/Paalsesteenweg rd;td n29/Paalsesteenweg	Middenberm;illot  					473
		n29/Paalsesteenweg <b>ra;ad</b> n29/Rozenlaan						474
		n29/Rozenlaan rd;td n29/Rozenlaan						475
		n29/Rozenlaan <b>lah;tag</b> n29/Scheigoorstraat						476
		n29/Scheigoorstraat rd;td n29/Scheigoorstraat						477
		n29/Scheigoorstraat rd;td n29/P.Bruegelstraat						478
		n29/P.Bruegelstraat rd;td n29/P.Bruegelstraat						479
		n29/P.Bruegelstraat <b>lah;tag</b> Harmoniestraat						480
		Harmoniestraat rd;td Harmoniestraat						481



Baloise Belgium Tour 2021  
5e etappe / étape Turnhout(Ant)-Beringen(Lim)  
Zondag 13 Juni / Dimanche 13 Juin

PROVINCIE /PROVINCE COMMUNE	GEMEENTE / STAD/VILLE	Omschrijving/Description	OPGELET/ ATTENTION	km +	km -	44km/h	40km/h	Info
		Harmoniestraat <b>rah;tad</b> n72a/Koerselsesteenweg						482
		n72a/Koerselsesteenweg rd;td n72a/Koerselsesteenweg						483
		n72a/Koerselsesteenweg <b>lah;tag</b> W.Schoutedenstraat						484
		W.Schoutedenstraat rd;td W.Schoutedenstraat						485
		W.Schoutedenstraat <b>lah;tag</b> Geiteling						486
		Geiteling <b>rah;tad</b> n72a/Koolmijnlaan						487
		n72a/Koolmijnlaan rd;td n72a/Koolmijnlaan						488
		n72a/Koolmijnlaan <b>rp-1/3-ra;ad</b> n72/Koolmijnlaan	 	177,0	<b>1,7</b>	<b>14:46</b>	15:10	489
	<b>BERINGEN Koersel</b>	n72/Koolmijnlaan rd;td n72/Koolmijnlaan		177,3	<b>1,4</b>	<b>14:47</b>	15:10	490
		n72a/Koolmijnlaan <b>rp-2/4-rd;td</b> n72/Koolmijnlaan (Be Mine)	 	177,8	<b>0,9</b>	<b>14:48</b>	15:11	491
		n72/Koolmijnlaan rd;td n72/Koolmijnlaan						492
		 <b>aankomst;Arivée</b> 		178,7	<b>0,0</b>	<b>14:49</b>	15:13	493