























Versie / Version 29/03/2019							
<b>PROVINCE De LIEGE</b>	<b>Départ Officieux : Officieuze start Esplanade De L'Avenir</b>		0,0	<b>3,7</b>	<b>11:45</b>	11:45	
<b>SERAING</b>	Esplanade De L'Avenir td;rd Esplanade De L'Avenir						1
	Esplanade De L'Avenir td;rd Esplanade De L'Avenir						2
	Esplanade De L'Avenir <b>rp-3/4-ag;la</b> n90a/Rue De Marnix		0,1				3
	n90a/Rue De Marnix td;rd n90a/Rue De Marnix						4
	n90a/Rue Du Marais td;rd n90a/Rue Du Marais						5
	n90a/Rue Du Marais <b>rad;rah</b> n90a/Rue Du Pertuis						6
	<b>Viaduct CDF.SPW</b>		0,6				7
	n90a/Rue Du Pertuis td;rd 90a/Rue Du Pertuis						8
	n90a/Rue Du Pertuis <b>ad;ra</b> n683/Rue De L'Hopital		1,0				9
	n683/Rue Du L'Hopital td;rd n683/Rue Du L'Hopital						10
	n683/Rue Du L'Hopital <b>tag/lah</b> n683Rue Du Chéne						11
	n683/Rue Du Chéné td;rd n386/Rue Du Chéne						12
	n683/Rue Du Chéné <b>rp-2/4-t;rd</b> n386/Rue Du Chéne		1,5				13
	n683/Rue Du Chéné td;rd n386/Rue Du Chéne						14
	n683/Rue Du Chéné <b>f-t;vkl-rd</b> n386/Rue Du Chéne		1,9				15
	n683/Rue Du Chéné td;rd n386/Rue Du Chéne						16
	n683/Rue Du Chéné <b>f-t;vkl-rd</b> n386/Rue Du Chéne		2,0				17
	n683/Rue Du Chéné <b>tad;lah</b> n386/Place Du Pairay						18
	n683/Place Du Pairay <b>tag;lah</b> n683/Rue Du Pairay						19
	n683/Rue Du Pairay td;td n683 Rue Du Pairay						20
	n683/Rue Du Pairay <b>f-t;vkl-rd</b> n683 Rue Du Pairay		2,6				21
	n683/Rue Du Pairay td;td n683 Rue Du Pairay						22
	n683/Rue Du Pairay <b>Y-tag;lah</b> n683 Rue Julien Lahaut						23
	n683/Rue Julien Lahaut td;rd n683/Rue Julien Lahaut						24
	n683/Rue Julien Lahaut td;rd n683/Rue De La Vecquée						25
	n683/Rue De La Vecquée td;rd n683/Rue De La Vecquée						26
	<b>Rue De LA Vecquée maison nr 308 +radar ag de la route</b>		<b>3,7</b>				27
	 <b>Départ réel ; officiële start</b> 		0,0	<b>151,1</b>	<b>11:55</b>	11:55	28
	n683/Rue De La Vecquée td;rd n683/Rue De La Vecquée						29
	n683/Rue De La Vecquée td;rd n683/Rue De La Vecquée	Illot;middenberm					30
	n683/Rue De La Vecquée td;rd n683/Rte De Hamoir						31
	n683/Rte De Hamoir td;rd n683/Rte De Hamoir						32
	n683/Rte De Hamoir <b>f-t;vkl-rd</b> n683/Rte De Hamoir		2,6	<b>148,5</b>	<b>11:58</b>	11:58	33
	n683/Rte De Hamoir td;rd n683/Rte De Hamoir						34
<b>NEUPRE Plaineveaux</b>	n683/Rte De Hamoir td;rd n683/Rte De Hamoir		4,2	<b>146,9</b>	<b>12:00</b>	12:01	35
	n683/Rte De Hamoir <b>f-n63-t;vkl-rd</b> n683/Grand Route		4,2	<b>146,9</b>	<b>12:00</b>	12:01	36



	n683/Grand Route td;rd n683/Grand Route								37
<b>NEUPRE Plaineveaux</b>	n683/Grand Route td;rd n683/Grand Route		5,1	<b>146,0</b>	<b>12:02</b>		12:02		38
	n683/Grand Route td;rd n683/Grand Route	Illot;middenberm							39
	n683/Grand route <b>ag;la</b> n683/Ry de Martin		8,2	<b>142,9</b>	<b>12:06</b>		12:07		40
	n683/Ry de Martin td;rd n683/Rue Martin								41
<b>ESNEUX</b>	n683/Ry de Martin td;rd n683/Rue Martin		10,1	<b>141,0</b>	<b>12:09</b>		12:10		42
	n683/Rue Martin td;rd n683/Av.Montefiore								43
<b>PRIMUS CHECKPOINT 1</b>	<b>n683/Av.Montefiore THV Standbeeld Charité lvdweg</b>		11,1	<b>140,0</b>	<b>12:10</b>		12:12		44
	n683/An.Montefiore td;td n683/Av.Montefiore								45
	n683/Av.Montefiore <b>Maintenant-ad;Nu-ra</b> n633/Rue de Bruxelles		11,2	<b>139,9</b>	<b>12:10</b>		12:12		46
	n633/Rue de Bruxelles td;rd n633/Rue de Bruxelles								47
	n633/Rue de Bruxelles <b>tag;lah</b> n633/Rue de Poulseur								48
	n633/Rue de Poulseur <b>f-td;vkl-rd</b> n633/Rue D'Esneux		13,8	<b>137,3</b>	<b>12:14</b>		12:16		49
<b>COMBLAIN AU PONT Poulseur</b>	n633/Rue D'Esneux td;rd n633/Rue D'Esneux		13,8	<b>137,3</b>	<b>12:14</b>		12:16		50
	n633/Rue D'Esneux td;rd n633/Place Puisant	2 x Illot;middenberm 							51
	n633/Pl.Puisant td;rd n633/Rue des Ecoles								52
	n633/Rue des Ecoles td;rd n633/Rue des Ecoles	Illot;middenberm 							53
	n633/Rue des Ecoles <b>ag;la</b> n678/Rue du Pont								54
	n678/Rue du Pont td;rd n678/Rue du Pont								55
	<b>Pont CDF;brug SPW</b>		17,0	<b>134,1</b>	<b>12:19</b>		12:21		56
	n678/Rue du Pont td;rd n678/Rue du Pont								57
<b>SPRIMONT Chanxhe</b>	<b>Pont;brug de L'Ourthe</b>		17,1	<b>134,0</b>	<b>12:19</b>		12:21		58
	n678/Rue du Pont td;rd n678/Rue du Pont								59
	n678/Rue du Pont <b>ad;ra</b> Rue Rodolphe Bernard	Illot;middenberm 							60
	Rue Rodolphe Bernard rd;td Rue Rodolphe Bernard	Casse Vittese;snelheidremmer 							61
	Rue Rodolphe Bernard <b>tag;lah</b> Rue Rodolphe Bernard								62
	Rue Rodolphe Bernard rd;td Rue Rodolphe Bernard	Casse Vittese;snelheidremmer 							63
	<b>Pont Cdf;brug SPW</b>		18,0	<b>133,1</b>	<b>12:20</b>		12:22		64
	Rue Rodolphe Bernard td;rd Rue de Rivage								65
<b>SPRIMONT Rivage</b>	Rue de Rivage <b>ag;la</b> Rue de Rivage		19,3	<b>131,8</b>	<b>12:22</b>		12:24		66
	<b>Pont CDF;brug SPW ad;ra</b>		19,7	<b>131,4</b>	<b>12:22</b>		12:25		67
	Rue Vignoulles td;rd Rue Vignoulles								68
	Rue Vignoulles <b>ad;ra</b> Rue Liotte								69
	Rue Liotte td;rd Rue De Liotte								70
<b>COMBLAIN AU PONT</b>	<b>Pont;brug De L'Ambleve</b>		20,1	<b>131,0</b>	<b>12:23</b>		12:25		71
	Rue De Liotte td;rd Rue De Liotte								72
	Rue De Liotte <b>T-ag;la</b> n633/Rue D'Aywaille		20,4	<b>130,7</b>	<b>12:23</b>		12:26		73
	n633/Rue D'Aywaille td;rd n633/Rue D'Aywaille								74






<b>COMBLAIN AU PONT Halleux</b>	n633/Rue D'Aywaille td;rd n633/Rue D'Aywaille		20,6	<b>130,5</b>	<b>12:24</b>	12:26	75
	n633/Rue D'Aywaille td;rd n633/Halleux						76
	n633/Halleux td;rd n633/Halleux						77
<b>AYWAILLE</b>	n633/Halleux td;rd n633/Martinrive		25,3	<b>125,8</b>	<b>12:30</b>	12:33	78
	n633/Martinrive td;rd n633/Martinrive						79
<b>AYWAILLE Raborive</b>	n633/Martinrive td;rd n633/Martinrive		26,1	<b>125,0</b>	<b>12:31</b>	12:35	80
	<b>Pont CDF;brug SPW</b>		26,3	<b>124,8</b>	<b>12:32</b>	12:35	81
	n633/Martinrive td;rd n633/Avn.Fernad Cornesse						82
	n633/Avn.Fernand Cornesse td;rd n633/Avn.Fernand Cornesse						83
<b>1e Way out</b>	<b>Wedstrijd 3,5km rechts af / motards 1800m recht door</b>		27,9	<b>123,2</b>	<b>12:34</b>	12:37	84
	n633/Avn.Fernand Cornesse <b>ad;ra</b> Rue De Septroux						85
	Rue De Septroux td;rd Rue De Septroux						86
	Rue De Septroux <b>ag;la</b> Rue De Septroux						87
	Rue De Septroux td;rd Rue De Septroux						88
	Rue De Septroux td;rd Place Marcelis	Bornes;paaltjes 					89
	Place Marcelis td;rd Rue Dierin Patar						90
	Rue Dierin Patar <b>Y-ad;ra</b> Rue Dierin Patar						91
	<b>Pont CDF;brug SPW</b>		28,5	<b>122,6</b>	<b>12:35</b>	12:38	92
	Rue Préfond td;rd Rue Préfond						93
	Rue Préfond td;rd Rue Aux Deux Croix	Retricements;versmallingen 					94
	Rue Aux Deux Croix <b>Y-ag;la</b> Rue Aux Deux Croix	Casse Vittese;snelheidremmer 					95
<b>AYWAILLE Awan</b>	Rue Aux Deux Croix <b>ag;la</b> Voie Du Lou		29,5	<b>121,6</b>	<b>12:36</b>	12:40	96
	Voie Du Lou td;rd Voie Du Lou	Bornes;paaltjes					97
	<b>1e Côte/Helling Rue Aux Deux Croix - 1500m - 5,3 % gem</b>						98
	Voie Du Lou <b>T-ag;la</b> n86/Rte De Marche		30,2	<b>120,9</b>	<b>12:37</b>	12:41	99
	n86/Rte de Marche td;rd n86/Rte de Marche						100
	n86/Rte de Marche td;rd n86/Rte de Marche						101
<b>AYWAILLE</b>	n86/Rte de Marche td;rd n86/Rte de Marche		31,3	<b>119,8</b>	<b>12:39</b>	12:43	102
	n86/Rte de Marche <b>ad;ra</b> n30/Rte Des Ardennes		31,4	<b>119,7</b>	<b>12:39</b>	12:43	103
<b>1e Way in</b>	n30/Rte Des Ardennes td;rd n30/Rte Des Ardennes		31,4	<b>119,7</b>	<b>12:39</b>	12:43	104
	n30/Rte Des Ardennes td;rd n30/Rte De Bastogne						105
<b>AYWAILLE Harzé</b>	n30/Rue de Bastogne td;rd n30/Rue de Bastogne		33,1	<b>118,0</b>	<b>12:41</b>	12:45	106
	n30/Rue de Bastogne td;rd n30/Rue de Bastogne						107
	n30/Rue de Bastogne <b>f-ag;vkl-la</b> n30b/Rue De Lorcé		37,2	<b>113,9</b>	<b>12:47</b>	12:52	108
	n30b/Rue De Lorcé rd;td n30b Rue De Lorcé	Sortie;uitrit E25/E26					109
	<b>Pont;Brug E25/A26</b>		38,6	<b>112,5</b>	<b>12:49</b>	12:54	110
	n30b/Rue De Lorcé rd;td n30b Rue De Lorcé	Sortie;uitrit E25/E26					111
	n30b/Rue De Lorcé rd;td Le Thier						112

<b>STOUMONT Lorcé</b>	Le Thier td;rd Le Thier		39,2	<b>111,9</b>	<b>12:50</b>	12:55	113
	Le Thier td;rd La Bruyere						114
	La Buyere td;rd La Bruyere						115
	La Buyere td;rd Lorcé						116
	Lorcé td;rd Lorcé	Chicane Dangereux;Illots ⚠	41,7	<b>109,4</b>	<b>12:54</b>	12:58	117
	Lorcé <b>ag;la</b> Naze	Casse Vittese;snelheidremmer ⚠	42,5	<b>108,6</b>	<b>12:55</b>	13:00	118
	Naze td;rd Naze						119
	<b>Pont;brug De L'Ambleve</b>		44,5	<b>106,6</b>	<b>12:58</b>	13:03	120
	Naze <b>ad;ra</b> Naze						121
	Naze <b>ag;la</b> Naze						122
	<b>Pont CDF;brug SPW</b>		44,7	<b>106,4</b>	<b>12:58</b>	13:03	123
	Après le pont <b>ad;ra</b> na brug	pont etroite;smalle brug +H=3,5m					124
	<b>ad;ra</b> n633/Gare de Stoumont		44,8	<b>106,3</b>	<b>12:58</b>	13:03	125
	n633/Gare De Stoumont td;rd n633/Gare De Stoumont	Illot;middenberm					126
	n633/Gare De Stoumont td;rd n633/Gare De Stoumont						127
	n633/Gare De Stoumont td;rd n633/Gare De Stoumont						128
	n633/Rgare De Stoumont <b>ag;la</b> n606/Rte De Spa		50,2	<b>100,9</b>	<b>13:06</b>	13:11	129
	n606/Rte De Spa td;rd n606/Rte de Spa						131
	<b>2e Côte/Helling Côte de la Vecquée - 6200m - 5.3% gem- 8% max</b>		53,2	<b>97,9</b>	<b>13:10</b>	13:16	132
<b>THEUX</b>	n606/Rte De Spa td;rd n606/Rte de Spa		54,0	<b>97,1</b>	<b>13:11</b>	13:17	133
	n606/Rte De Spa td;rd n606/Rte De Stoumont						134
	n606/Rte De Stoumont td;rd n606/Rte De Stoumont						135
	n606/Rte De Stoumont td;rd n606/Haute Desnie						136
	n606/Haute Desnie td;rd n606/Haute Desnie						137
	n606/Haute Desnie <b>cf-tad;kp-rah</b> n606/Rue Basse Desnie						138
	n606/Rue Basse Desnie td;rd n606/Basse Desnie						139
	n606/Rue Basse Desnie td;rd n606/Rue Winamplanche	Retricements;versmallingen					140
<b>SPA</b>	n606/Rue Winamplanche td;rd n606/ Rue Winamplanche						141
	n606/Rue Winamplanche td;rd n606/ Rue Winamplanche						142
<b>2e Way out</b>	<b>Wedstrijd 4,0km rechts af / motards 2200m Links Af</b>		59,2	<b>91,9</b>	<b>13:18</b>	13:25	143
	n606/Rue Winamplanche td;rd n606/ Rue Winamplanche						144
	n606/Rue Winamplanche td;rd n606/ Rte Des Wallons De Suède						145
	n606/Rte Des Wallons De Suède td;rd n606/Rue Marteau						146
<b>THEUX La Reid</b>	n606/Rue Marteau td;rd n606 Rue Marteau		59,5	<b>91,6</b>	<b>13:19</b>	13:26	147
	n606/Rue Marteau td;rd n606 Rue Marteau	Retricements;versmallingen					148
<b>THEUX Marteau</b>	n606/Rue Marteau <b>ag;la</b> n697 Rue Vieux Pre		60,7	<b>90,4</b>	<b>13:20</b>	13:28	149
	n697/Rue Vieux Pre td;rd n697/Rue Vieux Pre						150
	<b>3e Côte/helling - Côte du Maquisard 3000m - 5,1% gem - 10% max</b>		63,1	<b>88,0</b>	<b>13:24</b>	13:31	151







	n697/Rue Vieux Pre td;rd n697/Rte De Maquisard								152
<b>2e Way in</b>	n697/Rte De Maquisard <b>tad;rah</b> n697/Rte De Maquisard		63,2	<b>87,9</b>	<b>13:24</b>	13:31			153
	n697/Rte De Maquisard td;rd n697/Rte De Maquisard	Illot;middenberm							154
	n697/Rte De Maquisard td;rd n697/Rte De Hautregard	Casse Vittese;snelheidremmer							155
	n697/Rte De Hautregard td;rd n697/Rte De Hautregard	Illot;middenberm							156
	 <b>vanaf km65 tot en met km66,5</b> 								157
	 <b>Bevoorrading;ravitaillement</b> 								158
									159
	n697/Rte De Hautregard td;rd n697/Rte De Hautregard								160
	n697/Rte De Hautregard <b>cf-n606-td;kp-rd</b> n697/Rte De Remouchamps		66,5	<b>84,6</b>	<b>13:29</b>	13:36			161
	n697/Rte De Remouchamps td;rd n697/Rte De Remouchamps								162
<b>AYWAILLE Sougné Remouchamps</b>	n697/Rte De Remouchamps td;rd n697/Rte Spa		67,9	<b>83,2</b>	<b>13:31</b>	13:39			163
	n697/Route De Spa td;rd n697/Route De Spa								164
	n697/Route De Spa td;rd n697/Route De Spa								165
	<b>Viaduct E25/A26</b>		71,1	<b>80,0</b>	<b>13:35</b>	13:44			166
	n697/Route De Spa td;rd n697/Route De Spa								167
	n697/Route De Spa td;rd n697/Route De Spa	Retricements;versmallingen							168
	n697/Route De Spa <b>tad;rah</b> n697/Avn.Marcelin De Lagarde								169
	n697/Avn.Marcelin De Lagarde td;rd n697/Avn.Marcelin De La Garde								170
	n633/Avn.Marcellin La Garde <b>T-ag;la</b> n666/Avn.De Louveigné		71,7	<b>79,4</b>	<b>13:36</b>	13:44			171
	n666/Avn.De Louveigné td;rd n666/Avn.De Louveigné								172
	<b>Pont;brug De L'Ambleve</b>		71,8	<b>79,3</b>	<b>13:36</b>	13:45			173
	n633/Avn.De La Porallée td;rd n633/Avn.De La Porallée								174
	n633/Avn.De La Porallée <b>rp-1/3-ad;ra</b> Rue Du Vieux Port		72,1	<b>79,0</b>	<b>13:37</b>	13:45			175
	<b>Pont;brug De L'Ambleve</b>		72,2	<b>78,9</b>	<b>13:37</b>	13:45			176
	Rue Du Vieux Port <b>T-ag;la</b> Rue De La Reffe								177
	Rue De La Reffe <b>ad;ra</b> Rue Du Broux								178
	Rue Du Broux td;rd Rue Du Broux								179
	Rue Du Broux <b>ag;la</b> Rue Ladry								180
	Rue Ladry td;rd Rue Ladry								181
	Rue Ladry <b>tad;rah</b> Rue Trotin Fosse								182
	Rue Trotin Fosse td;rd Rue Trotin Fosse								183
	<b>Viaduct n662</b>		73,0	<b>78,1</b>	<b>13:38</b>	13:46			184
	<b>Après l viaduct ad;ra</b> Rue Fond Jamin								185
	Rue Fond Jamin td;rd Rue Fond Jamin								186
	Rue Fond Jamin <b>tag;lah</b> Rue Redoute								187
	Rue Redoute td;rd Rue Redoute								188
	Rue Redoute <b>tag;lah</b> Rue Redoute								189






PRIMUS CHECKPOINT 2	Sommet/top La Redoute thv witte lijn		74,4	76,7	13:40	13:49	190
	<b>4e Cote/Helling la Redoute - 1650m - 9,8% gem - 20% max</b>		74,4	76,7	13:40	13:49	191
	Sur Le Heid td;rd Sur Le Heid						192
	Sur Le Heid <b>ad;ra</b> Rue Warnoumon						193
<b>SPRIMONT</b>	Rue Warnoumont td;rd Rue Warnoumont		75,2	75,9	13:41	13:50	194
	Rue Warnoumont td;rd Rue Warnoumont						195
	Rue Warnoumont <b>T-ad;ra</b> n30/Grand Route		77,0	74,1	13:44	13:53	196
	n30/Grand Route td;rd n30/Grand Route						197
	n30/Grand Route <b>tad;rah</b> n30/Grand Route						198
	n30/Grand Route td;rd n30/Rue Jean Schinler						199
	n30/Rue Jean Schinler td;rd n30/Rue Jean Schinler						200
	n30/Rue Jean Schinler <b>tad;rah</b> n30/Rue Du Centre						201
	n30/Rue Du Centre td;rd n30/Rue Du Centre						202
	n30/Rue Du Centre <b>rp-2/3-ag;la</b> n678/Rue Mathieu Van Roggen	2 X 	79,0	72,1	13:46	13:56	203
<b>3e Way out</b>	<b>Wedstrijd 5,4km links af / motards 1500m recht door</b>		79,0	72,1	13:46	13:56	204
	n678/Rue Mathieu Van Roggen td;rd n678/Rue Mathieu Van Roggen	Illot;middenberm 					205
	n678/Rue Mathieu Van Roggen <b>ad;ra</b> Rue Bawepuce		79,9	71,2	13:48	13:57	206
	Rue Bawepuce td;rd Rue Bawepuce						207
	Rue Bawepuce td;rd Rue Xhigne	Retricements;versmallingen 					208
	Rue Xhigne <b>tad;rah</b> Rue H.Simon						209
	Rue H.Simon td;rd Rue H.Simon						210
	Rue H.Simon <b>Y-tad;rah</b> Rue H.Simon	Casse Vittese;sneldremmer 					211
	<b>5e Cote/Helling, Rue de Lincé - 2400m - 4 % gem - 9% max</b>		82,2	68,9	13:51	14:01	212
	Rue H.Simon <b>rp-1/3-ad;ra</b> Rue Abbé Demarteau	rechts nemen 	82,2	68,9	13:51	14:01	213
	Rue Abbé Demarteau <b>ad;ra</b> Rue Pionfosse						214
	Rue Pionfosse td;rd Rue Pionfosse	Retricements;versmallingen 					215
	Rue Pionfosse td;rd Rue D'Ogne						216
	Rue D'Ogne td;rd Rue D'Ogne	Retricements;versmallingen 					217
	Rue D'Ogne td;rd Rue de Fosse						218
	Rue de Fosse td;rd Rue de Fosse						219
<b>3e Way in</b>	Rue de Fosse <b>cf-n30-td;kp-rd</b> Rue De Sendrogne		84,4	66,7	13:54	14:04	220
	Rue De Sendrogne td;rd Rue De Sendrogne						221
	Rue De Sendrogne td;rd Rue De Sendrogne						222
	<b>Viaduct E25/A26</b>		85,1	66,0	13:55	14:05	223
	Rue De Sendrogne td;rd Rue De Sendrogne						224
	Rue De Sendrogne <b>Y-tag;lah</b> Rue De Sendrogne						225
	Rue De Sendrogne td;rd Rue De Sendrogne						226
	Rue De Sendrogne <b>Attention;opgepast ag;la</b> Rue De Stinval		86,3	64,8	13:57	14:07	227

	Rue De Stinval td;rd Rue De Stinval								228
	Rue De Stinval <b>tag;lah</b> Rue De Montys								229
	Rue De Montys <b>T-ag;la</b> n62/Rue De Liege		88,1	<b>63,0</b>	<b>13:59</b>	14:10			230
	n62/Rue De Liege td;rd n62/Rue De Liege								231
<b>SPRIMONT Gomzé Andoumont</b>	n62/Rue De Liege <b>tag;lah</b> n62/Rue Thier Des Forges		89,4	<b>61,7</b>	<b>14:01</b>	14:12			232
	n62/Thier Des Forges td;rd n62/Thier Des Forges								233
	<b>6e Côte/helling - Les Forges 1550m - 6,9 % gem - 10% max</b>		91,0	<b>60,1</b>	<b>14:03</b>	14:14			234
	n62/Thier Des Forges td;rd n62/Thier Des Forges								235
	n62/Thier Des Forges <b>ag;la</b> n674/Rue Cochetay		91,0	<b>60,1</b>	<b>14:03</b>	14:14			236
	n674/Rue Cochetay td;rd n674/Rue Cochetay	Sortie;uitrit E25/E26							237
	<b>Viaduct E25/A26</b>		91,7	<b>59,4</b>	<b>14:04</b>	14:15			238
	n674/Rue Cochetay td;rd n674/Rue Cochetay	Sortie;uitrit E25/E26							239
	n674/Rue Cochetay td;rd n674/Rue Cochetay								240
	n674/Rue Cochetay <b>f-td;vkl-rd</b> n674/Rue Pirefontaine		92,6	<b>58,5</b>	<b>14:06</b>	14:16			241
<b>SPRIMONT Dolenbreux</b>	n674/Rue Pirefontaine td;rd n674/Rue Pirefontaine		93,2	<b>57,9</b>	<b>14:07</b>	14:17			242
	n674/Rue Pirefontaine td;rd n674/Rue Pirefontaine								243
	n674/Rue Pirefontaine <b>ad;ra</b> n674/Rue de Mery--->Tout Directions		94,1	<b>57,0</b>	<b>14:08</b>	14:19			244
	n674/Rue de Mery td;rd n674/Rue de Mery								245
<b>ESNEUX</b>	n674/Rue de Mery td;rd n674/ Rue Gobry		96,9	<b>54,2</b>	<b>14:12</b>	14:23			246
	n674/Rue Gobry td;rd n674/Rue Gobry								247
	n674/Rue Gobry <b>T-ag;la</b> n683/Avn.P.Van Hoegaerden		97,8	<b>53,3</b>	<b>14:13</b>	14:24			248
	n633/Avn.P.Van Hoegaerden td;rd n633/Avn.P.Van Hoegaerden	Illot;middenberm 							249
	n633/Avn.P.Van Hoegaerden <b>ad;ra</b> Rue De La Goffe		98,7	<b>52,4</b>	<b>14:14</b>	14:26			250
	Rue De La Goffe td;rd Rue De La Goffe	3 X Retricements;versmallingen 							251
	Rue De La Goffe td;rd Rue Du Centre								252
	<b>Pont;brug de L'Ourthe</b>		99,2	<b>51,9</b>	<b>14:15</b>	14:27			253
	Rue Du Centre td;rd Rue Du Centre								254
	Rue Du Centre <b>tad;rah</b> Rue De L'Eglise								255
	Rue De L'Eglise <b>ad;ra</b> Rue De L'Eglise								256
	<b>Pont CDF;brug SPW</b>		99,7	<b>51,4</b>	<b>14:16</b>	14:27			257
	Avn.de l'Eglise <b>tad;rah</b> Avn.de l'Eglise								258
	Rue De L'Eglise td;rd Rue d'Avister								259
	Rue d'Avister td;rd Rue d'Avister								260
	Rue d'Avistre td;rd Rue de la Roche au Faucons								261
	Rue de la Roche au Faucons td;rd Rue de la Roche au Faucons								262
	<b>7e Cote/Helling - Roche au Faucons - 1500m - 9,7% gem - 15,4% max</b>		100,9	<b>50,2</b>	<b>14:17</b>	14:29			263
	Rue de la Roche au Faucon <b>tad;rah</b> Bearegard								264
	Bearegard td;rd Bearegard								265








<b>SERAING Bonnelles</b>	Beuregard <b>ta;rah</b> Rue de Nomont		103,9	<b>47,2</b>	<b>14:22</b>	14:34	266
	Rue de Nomont <b>ag;la</b> Rue du Gonhy						267
	Rue du Gonhy <b>f-ad;vkl-ra</b> n63/Rte de Condroz	Versmalling;retracement 	104,1	<b>47,0</b>	<b>14:22</b>	14:34	268
	n63/Rte de Condroz rd;td n63/Rte de Condroz	Casse Vittese;snelheidremmer 					269
	<b>n63/Par Tunnel; via Tunnel</b>		104,6	<b>46,5</b>	<b>14:23</b>	14:35	270
	n63/Rte de Condroz rd;td n63/Rte de Condroz						271
<b>LIEGE Angleur</b>	n63/Rte de Condroz rd;td n63/Rte de Condroz		105,0	<b>46,1</b>	<b>14:23</b>	14:36	272
	n63/Rte de Condroz rd;td n63/Rte de Condroz						273
	n63/De Condroz <b>f-ad;vkl-ra</b> Avn.Bois Saint Jean		105,8	<b>45,3</b>	<b>14:24</b>	14:37	274
	Avn.Bois Saint Jean td;rd Avn.Bois Saint Jean						275
	Avn.Bois Saint Jean <b>1e-ag;la</b> Avn.Bois Saint Jean						276
	<b>Pont;brug n63</b>		106,1	<b>45,0</b>	<b>14:25</b>	14:37	277
<b>SERAING Bonnelles</b>	Avn.Bois Saint Jean <b>ad;ra</b> Allée Du Bol D'Air		106,1	<b>45,0</b>	<b>14:25</b>	14:37	278
	Allée Du Bol D'Air td;rd Allée Du Bol D'Air						279
	Allée Du Bol D'Air <b>rp-2/4-td;rd</b> Avn.Du Centre		106,8	<b>44,3</b>	<b>14:26</b>	14:38	280
	Avn.Du Centre td;rd Avn.du Centre						281
	Avn.Du Centre <b>rp-3/4-ag;la</b> Avn.Du Beau Site		107,5	<b>43,6</b>	<b>14:27</b>	14:39	282
	Avn.Du Beau Site td;rd Avn.Du Beau Site	Casse Vittese;snelheidremmer 					283
	Avn.Du Beau Site <b>ad;ra</b> n663/Rue De La Rose		107,9	<b>43,2</b>	<b>14:27</b>	14:40	284
	n663/Rue De La Rose td;rd n663/Rue De La Rose						285
	n663/Rue De La Rose td;rd n663/Rue De Bonnelles						286
	n663/Rue De Bonnelles <b>f-td;vkl-rd</b> n663/Rue De Bonnelles		110,0	<b>41,1</b>	<b>14:30</b>	14:43	287
	n663/Rue De Bonnelles td;rd n663/Rue De Bonnelles						288
	n663/Rue De Bonnelles <b>ad;ra</b> Rue Champs De Monts		110,1	<b>41,0</b>	<b>14:30</b>	14:43	289
	Rue Champs De Monts td;rd Rue Champs De Monts						290
	Rue Champs De Monts <b>T-la;ag</b> Rue Henri Dumont						291
	Rue Henri Dumont td;rd Rue Henri Dumont						292
<b>4e Way out</b>	<b>Wedstrijd 7,0km Rechts af / motards 1200m Links af</b>		110,8	<b>40,3</b>	<b>14:31</b>	14:44	293
	Rue Henri Dumont <b>f-ad;vkl-ra</b> n90a/Rue Ferdinand Nicolay		110,8	<b>40,3</b>	<b>14:31</b>	14:44	294
	n90a/Rue Ferdinand Nicolay td;rd n90a/Rue Ferdinand Nicolay						295
	<b>Viaduct n63</b>		110,8	<b>40,3</b>	<b>14:31</b>	14:44	296
	n90a/Rue Ferdinand Nicolay td;rd n90a/Rue Ferdinand Nicolay						297
	n90a/Rue Ferdinand Nicolay <b>tag;lah</b> n90a/Rue Ferdinand Nicolay						298
	n90a/Rue Ferdinand Nicolay td;rd n90a/Rue Ferdinand Nicolay	Sortie;uitrit n63	111,0	<b>40,1</b>	<b>14:32</b>	14:45	299
	n90a/Rue Ferdinand Nicolay <b>f-ag;vkl-la</b> n90/Quai Louva		111,2	<b>39,9</b>	<b>14:32</b>	14:45	300
	<b>Viaduct n63</b>		111,2	<b>39,9</b>	<b>14:32</b>	14:45	301
	n90/Quai Louva td;rd n90/Quai Louva						302
	n90/Quai Louva td;rd n90/Quai D'Ougnée						303



	n90/Quai D'Ougnée td;rd n90/Quai D'Ougnée								304
<b>SERAING</b>	n90/Quai D'Ougnée td;rd n90/Avn.Greiner			111,9	<b>39,2</b>	<b>14:33</b>	14:46		305
	n90/Avn Greiner td;rd n90/Avn.Greiner								306
	n90/Avn Greiner <b>1e rp-1/3-td;rd</b>			113,3	<b>37,8</b>	<b>14:35</b>	14:48		307
	n90/Avn Greiner <b>2e Double rp-1/3-td;rd</b>			113,7	<b>37,4</b>	<b>14:36</b>	14:49		308
	n90/Avn Greiner td;rd n90/Avn.Greiner								309
	n90/Avn.greiner <b>f-td;vkl-rd</b> n90/Quai Sadoine			113,9	<b>37,2</b>	<b>14:36</b>	14:49		310
	n90/Quai Sadoine td;rd n90/Quai De La Regence								311
	n90/Quai De La Regence td;rd n90/Quai De La Regence								312
	n90/Quai De La Regence <b>f-td;vkl-rd</b> n90/Quai De La Regence			114,8	<b>36,3</b>	<b>14:37</b>	14:51		313
	n90/Quai De La Regence td;rd n90/Quai De La Regence								314
	n90/Quai De La Regence <b>ad;ra</b> Quai De Marihay			115,2	<b>35,9</b>	<b>14:38</b>	14:51		315
	Quai De Marihay <b>ag;la</b> Rue De L'Abbaye								316
	Rue De L'Abbaye td;rd Rue De L'Abbaye								317
	Rue De L'Abbaye tad;rah Rue Chéravoie	Illot;middenberm							318
	Rue Chéravoie td;rd Rue Chéravoie								319
	Rue Chéravoie <b>T-ag;la</b> Rue Ferrer								320
	Rue Ferrer td;rd Rue Ferrer								321
	Rue Ferrer td;rd Rue Janson								322
	 <b>1e passage arrivée -1e doortocht aankomst</b> 			116,4	<b>34,7</b>	<b>14:39</b>	14:53		323
	Rue Janson <b>rp-2/4-td;rd</b> Rue De Marnix			116,5	<b>34,6</b>	<b>14:40</b>	14:53		324
	Rue De Marnix td;rd Rue De Marnix								325
	Rue Du Marais td;rd Rue Du Marais								326
	Rue Du Marais <b>tad;rah</b> Rue Du Pertuis								327
	<b>Viaduct CDF.SPW</b>			117,1	<b>34,0</b>	<b>14:40</b>	14:54		328
	Rue Du Pertuis td;rd Rue Du Pertuis								329
<b>4e Way in</b>	Rue Du Pertuis <b>ad;ra</b> Rue De L'Hopital			117,4	<b>33,7</b>	<b>14:41</b>	14:55		330
	Rue Du L'Hopital td;rd Rue Du L'Hopital								331
	n683/Rue Du L'Hopital <b>tag;lah</b> n683Rue Du Chéne								332
	n683/Rue Du Chéné td;rd n386/Rue Du Chéne								333
	n683/Rue Du Chéné <b>rp-2/4-td;rd</b> n386/Rue Du Chéne			118,0	<b>33,1</b>	<b>14:42</b>	14:55		334
	n683/Rue Du Chéné td;rd n386/Rue Du Chéne								335
	n683/Rue Du Chéné <b>f-td;vkl-rd</b> n386/Rue Du Chéne			118,3	<b>32,8</b>	<b>14:42</b>	14:56		336
	n683/Rue Du Chéné td;rd n386/Rue Du Chéne								337
	n683/Rue Du Chéné <b>f-td;vkl-rd</b> n386/Rue Du Chéne			118,4	<b>32,7</b>	<b>14:42</b>	14:56		338
	n683/Rue Du Chéné tad;lah n386/Place Du Pairay								339
	n683/Place Du Pairay tag;lah n683/Rue Du Pairay								340
	n683/Rue Du Pairay td;td n683 Rue Du Pairay								341

	n683/Rue Du Pairay <b>f-td;vkl-td</b> n683 Rue Du Pairay		119,0	<b>32,1</b>	<b>14:43</b>	14:57	342
	n683/Rue Du Pairay td;rd n683 Rue Du Pairay						343
	n683/Rue Du Pairay Y-tag;lah n683 Rue Julien Lahaut						344
	n683/Rue Julien Lahaut td;rd n683/Rue Julien Lahaut						345
	n683/Rue Julien Lahaut td;rd n683/Rue De La Vecquée						346
	n683/Rue De La Vecquée td;rd n683/Rue De La Vecquée						347
	n683/Rue De La Vecquée td;rd n683/Rue De La Vecquée	 km 0	120,2	<b>30,9</b>	<b>14:45</b>	14:59	348
	n683/Rue De La Vecquée td;rd n683/Rte De Hamoir						349
	n683/Rte De Hamoir td;rd n683/Rte De Hamoir						350
	n683/Rte De Hamoir <b>f-td;vkl-rd</b> n683/Rte De Hamoir		122,6	<b>28,5</b>	<b>14:48</b>	15:02	351
	n683/Rte De Hamoir td;rd n683/Rte De Hamoir	Illot;middenberm					352
<b>NEUPRE Plaineveaux</b>	n683/Rte De Hamoir td;rd n683/Rte De Hamoir		124,3	<b>26,8</b>	<b>14:51</b>	15:05	353
	n683/Rte De Hamoir <b>f-n63-td;vkl-rd</b> n683/Grand Route		124,3	<b>26,8</b>	<b>14:51</b>	15:05	354
	n683/Grand Route td;rd n683/Grand Route						355
<b>NEUPRE Plaineveaux</b>	n683/Grand Route td;rd n683/Grand Route	Illot;middenberm 	125,2	<b>25,9</b>	<b>14:52</b>	15:06	356
<b>5e Way out</b>	<b>Wedstrijd 12,6km Recht door / motards 2200m Links af</b>		125,3	<b>25,8</b>	<b>14:52</b>	15:07	357
	n683/Grand Route td;rd n683/Grand Route						358
	n683/Grand Route td;rd n683/Grand Route						359
	n683 Grand route <b>ag;la</b> n683 Ry de Martin		128,3	<b>22,8</b>	<b>14:56</b>	15:11	360
	n683 Ry de Martin td;rd n683 Rue Martin						361
<b>ESNEUX</b>	n683 Ry de Martin td;rd n683 Rue Martin		130,3	<b>20,8</b>	<b>14:59</b>	15:14	362
	n683 Rue Martin td;rd n683 Av.Montefiore						363
	n683 An.Montefiore td;td n683 Av.Montefiore						364
<b>PRIMUS CHECKPOINT 3</b>	<b>n683/Av.Montefiore THV Standbeeld Charité lvdweg</b>		131,2	<b>19,9</b>	<b>15:00</b>	15:16	365
	n683 An.Montefiore td;td n683 Av.Montefiore						366
	n683 Av.Montefiore <b>Maintenant-ag;Nu-la</b> n633 Rue de Bruxelles		131,3	<b>19,8</b>	<b>15:01</b>	15:16	367
	n633/ td;rd						368
	<b>Pont;brug L'Ourthe</b>		131,3	<b>19,8</b>	<b>15:01</b>	15:16	369
	n633/ <b>f-td;vkl-rd</b> n633/Rue Du Monument		131,4	<b>19,7</b>	<b>15:01</b>	15:16	370
	n633/Rue Du Monument td;rd n633/Rue Du Monument						371
	n633/Rue Du Monument <b>f-td;vkl-rd</b> n633/Rue Simonis	Illot;middenberm 	132,0	<b>19,1</b>	<b>15:02</b>	15:17	372
	n633/Rue Simonis td;rd n633/Rue Simonis	Illot;middenberm 					373
	n633/Rue Simonis td;rd n633/Rue De Méry						374
	n633/Rue De Méry td;rd n633/Rue De Méry						375
	n633/Rue De Méry <b>ag;la</b> Rue Goffe		133,4	<b>17,7</b>	<b>15:03</b>	15:19	376
	Rue De La Goffe td;rd Rue De La Goffe	3 x Retricements;versmalligen 					377
	Rue De La Goffe td;rd Rue Du Centre						378
	<b>Pont;brug de L'Ourthe</b>		133,9	<b>17,2</b>	<b>15:04</b>	15:20	379

	Rue Du Centre td;rd Rue Du Centre								380
	Rue Du Centre <b>tad;rah</b> Rue De L'Eglise								381
	Rue De L'Eglise <b>ad;ra</b> Rue De L'Eglise								382
	<b>Pont CDF;brug SPW</b>		134,1	17,0	15:04	15:20			383
	Avn.de l'Eglise <b>tad;rah</b> Avn.de l'Eglise								384
	Rue De L'Eglise td;rd Rue d'Avister								385
	Rue d'Avister td;rd Rue d'Avister								386
	Rue d'Avistre td;rd Rue de la Roche au Faucon								387
	Rue de la Roche au Faucon td;rd Rue de la Roche au Faucon								388
<b>Gouden KM</b>	<b>Roche au Faucons huis nr15/1 links van de weg</b>		134,5	16,6	15:05	15:21			389
	<b>Roche au Faucons Avn Midi huis en nr 26 rechts van de weg</b>		135,0	16,1	15:06	15:22			390
	<b>Roche au Faucons THV WITTE LIJN-mast aan top links van de weg</b>		135,6	15,5	15:07	15:22			391
	<b>8e Cote/Helling Roche au Faucons - 1500m - 9,7% gem - 15,4% max</b>		135,6	15,5	15:07	15:22			392
	Rue de la Roche au Faucons <b>tad;rah</b> Beauregard								393
	Beauregard td;rd Beauregard								394
<b>5e Way in</b>	Beauregard td;rd Beauregard								395
<b>SERAING Bonnelles</b>	Beauregard <b>tad;rah</b> Rue de Nomont		138,7	12,4	15:11	15:27			396
	Rue de Nomont <b>ag;la</b> Rue du Gonhy								397
	Rue du Gonhy <b>f-ad;vkl-ra</b> n63 Rte de Condroz	Retricements;versmallingen 🚧							398
	n63 Rte de Condroz rd;td n63 Rte de Condroz								399
	<b>n63/Par Tunnel; via Tunnel</b>		139,3	11,8	15:12	15:28			400
	n63/Rte de Condroz rd;td n63/Rte de Condroz								401
<b>LIEGE Angleur</b>	n63/Rte de Condroz rd;td n63/Rte de Condroz		139,7	11,4	15:12	15:29			402
	n63/Rte de Condroz rd;td n63/Rte de Condroz								403
	n63/De Condroz <b>f-ad;vkl-ra</b> Avn.Bois Saint Jean		140,5	10,6	15:14	15:30			404
	Avn.Bois Saint Jean td;rd Avn.Bois Saint Jean					11:55			405
	Avn.Bois Saint Jean <b>1e-ag;la</b> Avn.Bois Saint Jean								406
	<b>Pont;brug n63</b>		140,8	10,3	15:14	15:30			407
<b>SERAING</b>	Avn.Bois Saint Jean <b>T-ad;ra</b> Allée Du Bol D'Air		140,8	10,3	15:14	15:30			408
	Allée Du Bol D'Air td;rd Allée Du Bol D'Air								409
	Allée Du Bol D'Air <b>rp-2/4-t;rd</b> Avn.Du Centre		141,5	9,6	15:15	15:31			410
	Avn.Du Centre td;rd Avn.du Centre								411
	Avn.Du Centre <b>rp-3/4-ag;la</b> Avn.Du Beau Site		142,2	8,9	15:16	15:33			412
	Avn.Du Beau Site td;rd Avn.Du Beau Site								413
	Avn.Du Beau Site <b>ad;ra</b> n663/Rue De La Rose		142,6	8,5	15:17	15:33			414
	n663/Rue De La Rose td;rd n663/Rue De La Rose								415
	n663/Rue De La Rose td;rd n663/Rue De Bonnelles								416
	n663/Rue De Bonnelles <b>f-t;vkl-rd</b> n663/Rue De Bonnelles		144,7	6,4	15:19	15:36			417

	n663/Rue De Bonnelles td;rd n663/Rue De Bonnelles						418
	n663/Rue De Bonnelles <b>ad;ra</b> Rue Champs De Monts		144,9	<b>6,2</b>	<b>15:20</b>	15:37	419
	Rue Champs De Monts td;rd Rue Champs De Monts						420
	Rue Champs De Monts <b>T-la;ag</b> Rue Henri Dumont						421
	Rue Henri Dumont td;rd Rue Henri Dumont						422
	Rue Henri Dumont <b>f-ad;vkl-ra</b> n90a/Rue Ferdinand Nicolay		145,5	<b>5,6</b>	<b>15:21</b>	15:38	423
	n90a/Rue Ferdinand Nicolay td;rd n90a/Rue Ferdinand Nicolay						424
	<b>Viaduct n63</b>		145,5	<b>5,6</b>	<b>15:21</b>	15:38	425
	n90a/Rue Ferdinand Nicolay td;rd n90a/Rue Ferdinand Nicolay						426
	n90a/Rue Ferdinand Nicolay <b>tag;lah</b> n90a/Rue Ferdinand Nicolay						427
	n90a/Rue Ferdinand Nicolay td;rd n90a/Rue Ferdinand Nicolay	Sortie;uitrit n63 	145,7	<b>5,4</b>	<b>15:21</b>	15:38	428
	n90a/Rue Ferdinand Nicolay <b>f-ag;vkl-la</b> n90/Quai Louva		145,9	<b>5,2</b>	<b>15:21</b>	15:38	429
	<b>Viaduct n63</b>						430
	n90/Quai Louva td;rd n90/Quai Louva						431
	n90/Quai Louva td;rd n90/Quai D'Ougnée						432
	n90/Quai D'Ougnée td;rd n90/Quai D'Ougnée						433
<b>SERAING</b>	n90/Quai D'Ougnée td;rd n90/Avn.Greiner		146,6	<b>4,5</b>	<b>15:22</b>	15:39	434
	n90/Avn Greiner td;rd n90/Avn.Greiner						435
	n90/Avn Greiner <b>1e rp-1/3-td;rd</b>		148,0	<b>3,1</b>	<b>15:24</b>	15:41	436
	n90/Avn Greiner <b>2e Double rp-1/3-td;rd</b>		148,4	<b>2,7</b>	<b>15:25</b>	15:42	437
	n90/Avn Greiner td;rd n90/Avn.Greiner						438
	n90/Avn.greiner <b>f-td;vkl-rd</b> n90/Quai Sadoine		148,6	<b>2,5</b>	<b>15:25</b>	15:42	439
	n90/Quai Sadoine td;rd n90/Quai De La Regence						440
	n90/Quai De La Regence td;rd n90/Quai De La Regence						441
	n90/Quai De La Regence <b>f-td;vkl-rd</b> n90/Quai De La Regence		149,5	<b>1,6</b>	<b>15:26</b>	15:44	442
	n90/Quai De La Regence td;rd n90/Quai De La Regence						443
	n90/Quai De La Regence <b>ad;ra</b> Quai De Marihay		149,8	<b>1,3</b>	<b>15:27</b>	15:44	444
	Quai De Marihay <b>ag;la</b> Rue De L'Abbaye	<b>Virage Epingle !!</b>					445
	Quai De Marihay <b>ag;la</b> Rue De L'Abbaye	<b>Scherpe bocht !!</b>					446
	Rue De L'Abbaye tad;rah Rue Chéravoie	Illot;middenberm					447
	Rue Chéravoie td;rd Rue Chéravoie						448
	Rue Chéravoie <b>T-ag;la</b> Rue Ferrer		150,3	<b>0,8</b>	<b>15:27</b>	15:45	449
	Rue Ferrer td;rd Rue Ferrer						450
	Rue Ferrer td;rd Rue Janson						451
	 <b>Arrivée - Aankomst</b> 		151,1	<b>0,0</b>	<b>15:29</b>	15:46	452