








PROVINCIE / PROVINCE	GEMEENTE / COMMUNE	Omschrijving/Description	OPGELET / ATTENTION	km +	km -	44km/h	40km/h	Info
		presentatie renners						
PROVINCIE LIMBURG		présentation des coureurs						
	Tongeren	OFFICIEUZE START: thv Ambiorix		3,9	0,0	11:30	11:30	1
		Grote Markt rd;td Sint Truiderstraat						2
		Sint Truiderstraat rd;td Sint Truiderstraat						3
		Sint Truiderstraat vkl-ra;f-td r72/Eeuwfeestwal		3,8	0,1			4
		r72/Eeuwfeestwal rd;td r72/Eeuwfeestwal						5
		r72/Eeuwfeestwal vkl-rd;f-td r72/Pliniuswal		3,7	0,2			6
		r72/Pliniuswal rd;td r72/Pliniuswal	Middenbermen;Illots					7
		r72/Pliniuswal vkl-rd;f-td r72/Sint Maternuswal						8
		r72/Sint Maternuswal rd;td r72/Elf Novemberwal						9
		r72/Elf Novemberwal rah;tag r72/Achttiende Oogstwal						10
		r72/Achttiende Oogstwal vkl-ag;f-ag n79/Jaminélaan	Middenbermen;Illots					11
		n79/Jaminélaan rd;td n79/Jaminélaan						12
		Brug Spw;pont CDF						13
		lah;tag n79/Maastrichtersteenweg						14
		n79/Maastrichtersteenweg rah;tag n79/Maastrichtersteenweg						15
	TONGEREN Berg	n79/Maastrichtersteenweg rd;td n79/Maastrichtersteenweg		1,7	2,2			16
		n79/Maastrichtersteenweg rd;td n79/Maastrichtersteenweg	Middenberm;illot					17
		n79/Maastrichtersteenweg rd;td n79/Maastrichtersteenweg						18
		n79/Maastrichtersteenweg vkl-ra;f-ad n618/Viséweg	Middenberm;illot	0,5	3,4			19
		n618/Viséweg rd;td n618/Viséweg						20
	TONGEREN	Officiële start-Depart Officiel thv		0,0	3,9	11:40	11:40	21
		thv Gele Plaat TONGEREN rvdweg		0,0	158,4	11:40	11:40	22
		n618/Viséweg rd;td n618/Viséweg						23
	TONGEREN Mal	n618/Viséweg rd;td n618/Viséweg		0,7	157,7	11:40	11:41	24
		n618/Viséweg rd;td n618/Viséweg						25
	TONGEREN Sluizen	n618/Viséweg rd;td n618/Viséweg		2,5	155,9	11:43	11:43	26
		n618/Viséweg ra;ad Waterstraat		2,8	155,6	11:43	11:44	27
	TONGEREN Mal	Waterstraat rd;td Waterstraat	Versmallingen;retrécissements	3,1	155,3	11:44	11:44	28
		Waterstraat lah;tag Kruisvindingstraat						29
		Kruisvindingstraat rd;td Kruisvindingstraat						30
		Kruisvindingstraat Y-lah;tag Heldenstraat						31
	TONGEREN Nerem	Heldenstraat lah;tag Neremplein	Middenberm;illot	3,7	154,7	11:45	11:45	32
		Neremstraat rd;td Neremstraat	Versmallingen;retrécissements					33
		Neremstraat VOOR BEEKJE la.						34
		Neremstraat rd;td Neremstraat						35
		Neremstraat ra;ad Kremerstraat						36
		Kremerstraat rd;td Kremerstraat	Berlijnskussen verwijderen					37
		Kremerstraat rd;td Neremweg						38

























PROVINCIE / PROVINCE COMMUNE	GEMEENTE / STAD/VILLE	Omschrijving/Description	OPGELET/ ATTENTION	km +	km -	44km/h	40km/h	Info
		Neremweg rd;td Neremweg						39
		Neremweg lah;tag Neremweg						40
		Brug Spw;pont CDF	Smalle doorgang;passagé étroit	7,2	151,2	11:49	11:50	41
		Neremweg rd;td Neremweg						42
		Neremweg la;ag Overhaamlaan						43
		Overhaamlaan rd;td Overhaamlaan						44
		Overhaamlaan rah;tad Overhaamlaan						45
		Overhaamlaan rd;td Overhaamlaan						46
		Overhaamlaan ra;ad n20/Luikersteenweg		8,7	149,7	11:51	11:53	47
		n20/Luikersteenweg rd;td n20/Luikersteenweg						48
	TONGEREN	n20/Luikersteenweg rd;td n20/Luikersteenweg						49
		n20/Luikersteenweg vgl-rd;f-td n20/Luikersteenweg	Middenberm;illot	9,0	149,4	11:52	11:53	50
		n20/Luikersteenweg la;ag Schaapsweide		9,5	148,9	11:52	11:54	51
		Schaapsweide rd;td Schaapsweide	Berlijnskussen verwijderen					52
		Schaapsweide rd;td Rutterweg						53
		Rutterweg rd;td Rutterweg						54
		Rutterweg rd;td De Grunnestraat						55
		De Grunnestraat rd;td De Grunnestraat						56
		De Grunnestraat rd;td Rechtstraat	2x paaltjes verwijderen !!					57
		Rechtstraat rd;td Rechtstraat						58
		Rechtstraat ra;ad Wilstraat		12,7	145,7	11:57	11:59	59
		Wilstraat rd;td Wilstraat	Berlijnskussen verwijderen					60
		Wilstraat T-ra;ad n614/Ruttermolenstraat		13,3	145,1	11:58	11:59	61
	TONGEREN Koninksem	n614/Ruttermolenstraat rd;td n614/Ruttermolenstraat		13,7	144,7	11:58	12:00	62
		n614/Ruttermolenstraat ra;ad n69/Romeinsebaan		15,1	143,3	12:00	12:02	63
		n69/Romeinsebaan rd;td n69/Romeinsebaan						64
		n69/Romeinsebaan rp-3/4-ra;ad Rode Kruislaan		17,2	141,2	12:03	12:05	65
		Rode Kruislaan rd;td Rode Kruislaan						66
		Rode Kruislaan vgl-ra;f-ad n79/Sint Truidersteenweg		17,4	141,0	12:03	12:06	67
		n79/Sint Truidersteenweg rd;td Sint Truidersteenweg						68
		1e Primus Check point / wit Bord Tongeren rvdweg		17,8	140,6	12:04	12:06	69
		n79/Sint Truidersteenweg rd;td Sint Truidersteenweg						70
		n79/Sint Truidersteenweg vgl-la;f-ag r72/Eeuwfeestwal		18,3	140,1	12:05	12:07	71
		r72/Eeuwfeestwal rd;td r72/Eeuwfeestwal						72
		r72/Eeuwfeestwal vgl-rd;f-td r72/Pliniuswal		18,5	139,9	12:05	12:07	73
		r72/Pliniuswal rd;td r72/Pliniuswal						74
		r72/Pliniuswal vgl-la;f-ag n730/Bilzersteenweg		18,7	139,7	12:05	12:08	75
		n730/Bilzersteenweg rd;td n730/Bilzersteenweg						76
		n730/Bilzersteenweg la;ag n753/Nieuwe Steenweg		19,8	138,6	12:07	12:09	77
	1e Way out	Wedstrijd 6,4km links af / motards 1300m recht door	29mseiners	19,8	138,6	12:07	12:09	78

PROVINCIE / PROVINCE COMMUNE	GEMEENTE / STAD/VILLE	Omschrijving/Description	OPGELET / ATTENTION	km +	km -	44km/h	40km/h	Info
TONGEREN	Riksingen	n753/Nieuwe Steenweg rd;td n753/Nieuwesteenweg	Middenberm;illot	20,0	138,4	12:07	12:10	79
		n753/Nieuwe Steenweg rd;td n753/Nieuwesteenweg						80
TONGEREN		n753/Nieuwe Steenweg rd;td n753/Nieuwesteenweg		20,6	137,8	12:08	12:10	81
		n753/Nieuwe Steenweg ra;ad n20/Hasseltsesteenweg	Middenberm;illot					82
TONGEREN	Neerrepn	n20/Hasseltsesteenweg rd;td n20/Hasseltsesteenweg		21,3	137,1	12:09	12:11	83
		n20/Hasseltsesteenweg rd;td n20/Hasseltsesteenweg						84
TONGEREN	Overrepn	n20/Hasseltsesteenweg rd;td n20/Hasseltsesteenweg		22,4	136,0	12:10	12:13	85
		n20/Hasseltsesteenweg ra;ad Lerestraat						86
		Lerestraat ra;ad Butsstraat						87
		Butsstraat rd;td Butsstraat	Smalle weg; Route étroite					88
		Butsstraat rd;td Neerrepnstraat						89
		Neerrepnstraat rd;td Neerrepnstraat						90
		Neerrepnstraat la;ag Sint Gertruistraat						91
TONGEREN	Riksingen	Sint Gertruistraat rd;td Sint Gertruistraat		25,1	133,3	12:14	12:17	92
		Sint Gertruistraat rd;td Sint Gertrudusstraat						93
		Sint Gertruistraat la;ag Driesenstraat	4 Mobiele seingevers					94
1e Way in		Driesenstraat la;ag n730/Bilzersteenweg		26,2	132,2	12:15	12:19	95
TONGEREN	Henis	n730/Bilzersteenweg rd;td n730/Bilzersteenweg		27,2	131,2	12:17	12:20	96
		n730/Bilzersteenweg rd;td n730/Tongersesteenweg						97
HOESELT	Werm	n730/Tongersesteenweg rd;td n730/Tongersesteenweg		27,7	130,7	12:17	12:21	98
		n730/Tongersesteenweg rd;td n730/Tongersesteenweg						99
HOESELT		n730/Tongersesteenweg rd;td n730/Tongersesteenweg		30,0	128,4	12:21	12:25	100
		n730/Tongersesteenweg vki-la;f-ag L.Lambrechtstraat		31,7	126,7	12:23	12:27	101
		L.Lambrechtstraat rd;td L.Lambrechtstraat	200m. Kasseien;pavés					102
		L.Lambrechtstraat rd;td Dorpstraat						103
		Dorpstraat ra;ad Hulstraat						104
		Hulstraat rd;td Hulstraat						105
		Hulstraat rd;td Bergstraat						106
		Bergstraat rd;td Bergstraat						107
		Bergstraat rd;td Groenstraat						108
		Groenstraat rd;td Groenstraat						109
		Groenstraat ra;ad Brandbriefkruisstraat						110
		Brandbriefkruisstraat rd;td Brandbriefkruisstraat						111
		Brandbriefkruisstraat la;ag Nederstraat						112
		Nederstraat rd;td Nederstraat	Versmallingen;retracements					113
		Nederstraat ra;ad Nederstraat						114
		Nederstraat rd;td Nederstraat						115
		Brug;pont E313		35,0	123,4	12:27	12:32	116
BLIZEN		Nederstraat rd;td Bevelenweg		35,0	123,4	12:27	12:32	117
		Bevelenweg la;ag Oude Tongersebaan						118












PROVINCIE / PROVINCE COMMUNE	GEMEENTE / STAD/VILLE	Omschrijving/Description	OPGELET / ATTENTION	km +	km -	44km/h	40km/h	Info
		Oude Tongersebaan rd;td Oude Tongersebaan						119
		Oude Tongersebaan kp-la;cf-ag n2/Hasseltsestraat		36,6	121,8	12:30	12:34	120
		n2/Hasseltsestraat rd;td n2/Hasseltsestraat	Middenberm;illot  					121
	BILZEN Beverst	n2/Hasseltsestraat rd;td n2/Holt		38,0	120,4	12:31	12:37	122
		n2/Holt rd;td n2/Holt						123
		n2/Holt rd;td n2/Beverstraat						124
		n2/Beverstraat rd;td n2/Beverstraat						125
		n2/Beverstraat rd;td n2/Tipstraat						126
		n2/Tipstraat rd;td n2/Tipstraat						127
	DIEPENBEEK	n2/Tipstraat rd;td n2/Grendelbaan		41,4	117,0	12:36	12:42	128
		n2/Grendelbaan rd;td n2/Grendelbaan						129
		n2/Grendelbaan vk1-n76-rd;f-n76-td n2/Grendelbaan		42,8	115,6	12:38	12:44	130
		n2/Grendelbaan rd;td n2/Grendelbaan						131
		n2/Grendelbaan rd;td n2/Wijkstraat	200m. Kasseien;pavés 					132
		n2/Wijkstraat rd;td n2/Wijkstraat						133
		n2/Wijkstraat rd;td n2/Dorpstraat						134
		n2/Dorpstraat rd;td n2/Dorpstraat						135
		n2/Dorpstraat rd;td n2/Kapelstraat						136
		n2/Kapelstraat rd;td n2/Kapelstraat	Middenberm;illot  					137
		n2/Kapelstraat rd;td n2/Steenweg						138
		n2/Steenweg ra;ad Waardestraat						139
		Waardestraat rd;td Waardestraat						140
		Spoorweg; Passage à niveau nr34/52		44,8	113,6	12:41	12:47	141
		Waardestraat rd;td Kempenstraat	Middenberm;illot  					142
		Brug;pont Demer						143
		Kempenstraat rd;td Kempenstraat						144
		Kempenstraat la;ag Sint Servatiusstraat		47,3	111,1	12:44	12:50	145
		Sint Servatiusstraat rd;td Sint Servatiusstraat						146
		Sint Servatiusstraat la;ag Elzenstraat						147
		Elzenstraat ra;ad Havenlaan						148
		Havenlaan ra;ad Havenlaan						149
		Havenlaan rd;td Havenlaan						150
		Brug;pont n702		48,5	109,9	12:46	12:52	151
		Havenlaan rd;td Havenlaan						152
		Brug;pont Albertkanaal		48,7	109,7	12:46	12:53	153
		OPGEPAST na Brug ra;ATTENTION après le pont ad Havenlaan		48,7	109,7	12:46	12:53	154
		Havenlaan rd;td Havenlaan						155
		Havenlaan lah;tag Meeënheide						156
		Meeënheide rd;td Meeënheide						157
		Meeënheide T-la;ag Winterbeeklaan						158

PROVINCIE / PROVINCE COMMUNE	GEMEENTE / STAD/VILLE	Omschrijving/Description	OPGELET / ATTENTION	km +	km -	44km/h	40km/h	Info
GENK		Winterbeeklaan ra;ad De Hutten	Paaltjes lvdweg	50,4	108,0	12:48	12:55	159
		De Hutten rd;td De Hutten						160
		De Hutten rah;tad De Schom						161
		De Schom rd;td De Schom						162
		De Schom lah;tag Ijzersteenweg						163
		Ijzersteenweg rah;tad Dominikanenlaan						164
		Brug Spw;pont CDF		53,4	105,0	12:52	13:00	165
		Dominikanenlaan rd;td Dominikanenlaan						166
		Dominikanenlaan rp-3/4-ra;ad n76f Gildelaan		54,0	104,4	12:53	13:01	167
		n76f/Gildelaan rd;td n76f/Gildelaan						168
		n76f/Gildelaan rp-2/3-ra;ad Jaarbeurslaan		54,3	104,1	12:54	13:01	169
		Jaarbeurslaan rd;td Jaarbeurslaan						170
		Jaarbeurslaan rp-2/4-ra;td Vennestraat		54,7	103,7	12:54	13:02	171
		Vennestraat la;ag Tennislaan						172
		Tennislaan rd;td Tennislaan						173
		Brug Spw;pont CDF		55,2	103,2	12:55	13:02	174
		Tennislaan rd;td Tennislaan						175
		Tennislaan ra;ad Grensstraat						176
2e Way out		Wedstrijd 4,8km rechts af / motards 500m. recht door	24 mobiele seingevers	55,6	102,8	12:55	13:03	177
		Grensstraat ra;ad Sportlaan						178
		Sportlaan rd;td Sportlaan						178a
		Sportlaan la;ag Vennestraat						178b
		Vennestraat rd;td Vennestraat						178c
		Vennestraat T-la;ag Wildekastanjelaan		57,4	101,0	12:58	13:06	178d
		Wildekastanje laan rd;td Wildekastanje laan						178e
		Wildekastanje laan rp-3/4-la;ag Wildekastanje laan						178f
		Wildekastanje laan rah;tad Noordlaan						178g
		Noordlaan rd;td Noordlaan						178h
2e Way in		Noordlaan rp-2/4-rd;td Noordlaan	4	59,9	98,5	13:01	13:09	178i
		Noordlaan rd;td Noordlaan						191
		Noordlaan rp-2/4-ra;ad Zonhoverweg		60,7	97,7	13:02	13:11	192
		Zonhoverweg rd;td Zonhoverweg						193
		Zonhoverweg rp-2/4-ra;ad Zonhoverweg		62,9	95,5	13:05	13:14	194
ZONHOVEN		Zonhoverweg rd;td Moleneindeweg		63,2	95,2	13:06	13:14	195
		Moleneindeweg rd;td Molenweg						196
		Molenweg rd;td Molenweg						197
		Molenweg rd;td Oppelsenweg						198
		Oppelsenweg rd;td Oppelsenweg						199
		Oppelsenweg rp-1/4-ra;ad Boddenveldweg		66,8	91,6	13:11	13:20	200
		Boddenveldweg rd;td Boddenveldweg						201

















PROVINCIE / PROVINCE COMMUNE	GEMEENTE / STAD/VILLE	Omschrijving/Description	OPGELET / ATTENTION	km +	km -	44km/h	40km/h	Info
		Boddenveldweg rp-2/4-ra;ad Vaartstraat		67,4	91,0	13:12	13:21	202
		Vaartstraat rd;td Vaarstraat						203
		Vaartstraat ra;ad Kleine Hemmeweg						204
		Kleine Hemmenweg rd;td Klein Hemmenweg						205
		Kleine Hemmenweg rd;td Waardstraat						206
		Waardstraat rd;td Waardstraat						207
		Brug;pont E314		70,3	88,1	13:16	13:25	208
	HOUTHALEN-HELCHTEREN	Springstraat rd;td Springstraat		70,3	88,1	13:16	13:25	209
		Springstraat lah;tag Koolmijnlaan						210
		Koolmijnlaan rd;td Koolmijnlaan						211
		Koolmijnlaan vkI-n715-rd;f-n715-td Meerstraat		72,0	86,4	13:18	13:28	212
		Meerstraat rd;td Meerstraat	Paaltjes Rvdweg					213
		Meerstraat rd;td Centrum-Zuid						214
		Centrum-Zuid rd;td Centrum-Zuid						215
		Centrum-Zuid rah;tad Brugstraat						216
		Brugstraat T-la;ag Stationstraat		73,6	84,8	13:20	13:30	217
		Stationstraat rd;td Stationsstraat						218
		Spoorweg; Passage à niveau nr15/139		74,0	84,4	13:21	13:31	219
	HEUSDEN ZOLDER	M.Scheperslaan rd;td M.Scheperslaan		74,0	84,4	13:21	13:31	220
		M.Scheperslaan la;ag Nieuwstraat						221
		Nieuwstraat rd;td Nieuwstraat	Middenberm;illot					222
	3e Way out=Wed 5,4km / Mo 800m	Wedstrijd 5,4km links af / motards 800m recht door	19 Mobilele seingeverers	75,5	82,9	13:23	13:33	223
		Nieuwstraat la;ag Lambroekstraat						224
		Lambroekstraat rd;td Lambroekstraat	Middenberm;illot					225
		Brug;pont E314		76,8	81,6	13:24	13:35	226
	ZONHOVEN	Lambroekstraat rd;td Kriekelstraat		76,9	81,5	13:25	13:35	227
		Kriekelstraat rd;td Kriekelstraat						228
		Kriekelstraat ra;ad Vogelzangstraat						229
		Vogelzangstraat rd;td Vogelzangstraat						230
		Vogelzangstraat ra;ad De Drij Dreven						231
	HEUSDEN ZOLDER	De Drij Dreven rd;td De Drij Dreven		79,5	78,9	13:28	13:39	232
		Brug;pont E314		80,3	78,1	13:29	13:40	233
		De Drij Dreven rd;td De Drij Dreven						234
	3e Way in	De Drij Dreven la;ag Nieuwstraat	1	80,9	77,5	13:30	13:41	235
		Nieuwstraat rd;td Nieuwstraat						236
		Nieuwstraat ra;ad Holstraat						237
		Holstraat rd;td Holstraat	Versmallingen;retracements					238
		Holstraat T-la;ag Dorpstraat						239
		Dorpstraat rd;td Dorpstraat						240
		NA Kerk-rd;Après l'Eglise-td Dorpstraat						241












PROVINCIE / PROVINCE COMMUNE	GEMEENTE / STAD/VILLE	Omschrijving/Description	OPGELET/ ATTENTION	km +	km -	44km/h	40km/h	Info
		Dorpstraat rd;td Dorpstraat						242
		Dorpstraat T-la;ag Bieststraat		82,2	76,2	13:32	13:43	243
		Bieststraat rd;td Bieststraat	3 x Middenberm;illot  					244
		Bieststraat rd;td Bieststraat						245
		Bieststraat vkl-n72-ra;f-n72-ad n72/Meylandtlaan		84,0	74,4	13:34	13:46	246
		n72/Meylandtlaan rd;td 72/Meylandtlaan						247
		n72/Meylandtlaan rd;td 72/G.D.Theuxlaan	Middenberm;illot  					248
		n72/G.D.Theuxlaan rd;td n72/G.D.Theuxlaan						249
		72/G.D.Theuxlaan rp-1/4-ra;ad n719/G.Gezelelaan	 	85,8	72,6	13:37	13:48	250
		n719/G.Gezelelaan rd;td n719/G.Gezelelaan						251
		n719/G.Gezelelaan rd;td n719/G.Gezelelaan	Middenberm;illot  					252
		n719/G.Gezelelaan rd;td n719/G.Gezelelaan						253
		n719/G.Gezelelaan rp-3/4-la;ag Koerselsebaan	 	87,1	71,3	13:39	13:50	254
		Koerselsebaan rd;td Koerselsebaan	Middenberm;illot  					255
		Spoorweg; Passage à niveau nr /		87,7	70,7	13:39	13:51	256
		Koerselsebaan rd;td Koerselsebaan	Middenberm;illot  					257
	BERINGEN Koersel	Koerselsebaan rd;td Laan op Heusden		88,8	69,6	13:41	13:53	258
		Laan op Heusden rd;td Laan op Heusden						259
	4eWay Out	Wedstrijd 4,4km rechts af ; motards 750m recht door	20	89,4	69,0	13:42	13:54	260
		Laan op Heusden ra;ad Schrikheidestraat						261
		Schrikheidestraat rd;td Schrikheidestraat						262
		Schrikheidestraat la;ag Bredestraat						263
		Bredestraat rd;td Bredestraat						264
		Bredestraat rd;td Middenstraat						265
		Middenstraat rd;td Middenstraat						266
		Middenstraat la;ag Linkestraat						267
		Linkestraat rd;td Linkestraat	Middenberm;illot  					268
		Linkestraat rd;td Koersel-Dorp						269
		Koersel-Dorp rd;td Koersel-Dorp						270
	4eWay in	Koersel-Dorp rp-2/4-rd;td n772/Koerselsesteenweg	4  	93,8	64,6	13:48	14:00	271
	BERINGEN	n772/Koerselsesteenweg rd;td n772/Koerselsesteenweg		96,4	62,0	13:51	14:04	272
		Brug Spw;pont CDF		96,6	61,8	13:52	14:04	273
		n772/Koerselsesteenweg rd;td n772/Koerselsesteenweg						274
		n772/Koerselsesteenweg ra;ad W.Schoutendenstraat	Middenberm;illot  					275
		OPKOMST LOKAAL PARKOERS;CIRCUIT LOCALE		97,1	61,3	13:52	14:05	276
		W.Schoutendenstraat lah;tag Geiteling						277
		Geiteling rah;tad n72a/Koolmijnlaan	Middenberm;illot  					278
		n72a/Koolmijnlaan rd;td n72a/Koolmijnlaan						279
		n72a/Koolmijnlaan rp-1/3-ra;ad n72/Koolmijnlaan	 	98,3	60,1	13:54	14:07	280
	BERINGEN Koersel	n72/Koolmijnlaan rd;td n72/Koolmijnlaan		98,6	59,8	13:54	14:07	281

PROVINCIE / PROVINCE COMMUNE	GEMEENTE / STAD/VILLE	Omschrijving/Description	OPGELET / ATTENTION	km +	km -	44km/h	40km/h	Info
		n72a/Koolmijnlaan rp-2/4-rd ;td n72/Koolmijnlaan		99,1	59,3	13:55	14:08	282
		n72/Koolmijnlaan rd;td n72/Koolmijnlaan						283
		1e Doortocht aankomstlijn;1e Passage ligne d'Arivée		99,9	58,5	13:56	14:09	284
		thv.huis nr 240 lvdweg						285
		n72/Koolmijnlaan rd;td n72/Koolmijnlaan	Middenberm;illot					286
		<input checked="" type="checkbox"/> Bevoorrading ; ravitaillement /vanaf Geel bord BERINGEN-Beverlo <input checked="" type="checkbox"/>		100,2	58,2	13:56	14:10	287
BERINGEN Beverlo		n72/Koolmijnlaan rd;td n72/Koolmijnlaan		100,2	58,2	13:56	14:10	288
		n72/Koolmijnlaan vk-l-la ;f-ag Beverlosesteenweg						289
BERINGEN Koersel		Beverlosesteenweg rd;td Beverlosesteenweg		101,4	57,0	13:58	14:12	290
		Beverlosesteenweg rd;td Beverlosesteenweg						291
BERINGEN Paal		Beverlosesteenweg rd;td Beverlosesteenweg		102,1	56,3	13:59	14:13	292
		Beverlosesteenweg rp-2/4-rd ;td Beverlosesteenweg		102,6	55,8	14:00	14:13	293
		Beverlosesteenweg rd;td Beverlosesteenweg						294
		Brug;pont Albertkanaal		103,0	55,4	14:00	14:14	295
		Beverlosesteenweg rd;td Beverlosesteenweg						296
		Beverlosesteenweg ra ;ad Pastoor Grausstraat						297
		Pastoor Grausstraat rd;td Pastoor Grausstraat						298
		Pastoor Grausstraat la ;ag Tervantstraat						299
		Tervantstraat rd;td Tervantstraat						300
		Tervantstraat la ;ag Tervantstraat	Middenberm;illot					301
		Tervantstraat kp-rd ;cf-td Tervantstraat		105,4	53,0	14:04	14:18	302
		Tervantstraat rd;td Tervantstraat	200m. Kassei;paveé	106,1	52,3	14:05	14:19	303
		Tervantstraat T-ra ;ad Beverlosesteenweg						304
		Beverlosesteenweg rd;td Beverlosesteenweg						305
		Brug;pont E313		106,2	52,2	14:05	14:19	306
		Beverlosesteenweg rd;td Beverlosesteenweg						307
		Beverlosesteenweg la ;ag Stijn Streuvelsstraat						308
		Stijn Streuvelsstraat rd;td Stijn Streuvelsstraat						309
		Stijn Streuvelsstraat ra ;ad n29/Paalsesteenweg						310
		n29/Paalsesteenweg rd;td n29/Paalsesteenweg	Middenberm;illot					311
		n29/Paalsesteenweg ra ;ad Gelebergstraat						312
		Gelebergstraat rd;td Gelebergstraat						313
		Gelebergstraat ra ;ad Buitingstraat	Middenberm;illot					314
		Buitingstraat rd;td Buitingstraat	Middenberm;illot					315
		Buitingstraat rd;td Driesstraat						316
		Driesstraat rd;td Driesstraat						317
		Driesstraat kp-la ;cf-ag Meldertsesteenweg		108,9	49,5	14:08	14:23	318
		Meldertsesteenweg rd;td Meldertsesteenweg						319
		Meldertsesteenweg lah;tag Meldertsesteenweg						320
		Meldertsesteenweg rd;td Meldertsesteenweg						321

PROVINCIE / PROVINCE COMMUNE	GEMEENTE / STAD/VILLE	Omschrijving/Description	OPGELET/ ATTENTION	km +	km -	44km/h	40km/h	Info
		Meldertsesteenweg la;ag Broekkantstraat		110,3	48,1	14:10	14:25	322
		Broekkantstraat rd;td Broekkantstraat						323
		Broekkantstraat ra;ad Maalbeekweg						324
		Maalbeekweg rd;td Maalbeekweg						325
	LUMMEN	Maalbeekweg rd;td Sint Sebastiaansstraat		112,0	46,4	14:13	14:28	326
		Sint Sebastiaansstraat rd;td Sint Sebastiaansstraat						327
		Sint Sebastiaansstraat T-la;ag Sint Sebastiaansstraat		112,2	46,2	14:13	14:28	328
		Sint Sebastiaansstraat rd;td Sint Sebastiaansstraat						329
		Brug;pont E313		112,7	45,7	14:14	14:29	330
		Sint Sebastiaansstraat rd;td Sint Sebastiaansstraat						331
		Sint Sebastiaansstraat T-la;ag n717/Gestelstraat	Middenberm;illot  	113,5	44,9	14:15	14:30	332
		n717/Gestelstraat rd;td n717/Gestelstraat						333
	BERINGEN	n717/Gestelstraat rd;td n717/Lummenseweg		113,9	44,5	14:15	14:30	334
		n717/Lummenseweg rd;td n717/Lummenseweg	Middenberm;illot  					335
		n717/Lummenseweg T-ra;ad n29/Paalsesteenweg		115,1	43,3	14:17	14:32	336
		n29/Paalsesteenweg rd;td n29/Paalsesteenweg						337
		Brug;pont Albertkanaal		115,2	43,2	14:17	14:32	338
		n29/Paalsesteenweg vkf-rd;f-td n29/Paalsesteenweg	Middenberm;illot  	115,3	43,1	14:17	14:32	339
		n29/Paalsesteenweg rd;td n29/Paalsesteenweg	Middenberm;illot  					340
		n29/Paalsesteenweg ra;ad n29/Rozenlaan						341
		n29/Rozenlaan rd;td n29/Rozenlaan						342
		n29/Rozenlaan lah;tag n29/Scheigoorstraat						343
		n29/Scheigoorstraat rd;td n29/Scheigoorstraat						344
		n29/Scheigoorstraat rd;td n29/P.Bruegelstraat						345
		n29/P.Bruegelstraat rd;td n29/P.Bruegelstraat						346
		n29/P.Bruegelstraat lah;tag Harmoniestraat						347
		Harmoniestraat rd;td Harmoniestraat						348
		Harmoniestraat rah;tad n72a/Koerselsesteenweg						349
		n72a/Koerselsesteenweg rd;td n72a/Koerselsesteenweg						350
		n72a/Koerselsesteenweg lah;tag W.Schoutedenstraat	O.P.	116,5	41,9	14:19	14:34	351
		W.Schoutedenstraat rd;td W.Schoutedenstraat						352
		W.Schoutedenstraat lah;tag Geiteling						353
		Geiteling rah;tad n72a/Koolmijnlaan						354
		n72a/Koolmijnlaan rd;td n72a/Koolmijnlaan						355
		n72a/Koolmijnlaan rp-1/3-ra;ad n72/Koolmijnlaan	 	117,8	40,6	14:21	14:36	356
	BERINGEN Koersel	n72/Koolmijnlaan rd;td n72/Koolmijnlaan		117,9	40,5	14:21	14:36	357
		n72a/Koolmijnlaan rp-2/4-rd;td n72/Koolmijnlaan	 	118,6	39,8	14:22	14:37	358
		n72/Koolmijnlaan rd;td n72/Koolmijnlaan						359
		2e Doortocht aankomstlijn;1e Passage ligne d'Arivée		119,4	39,0	14:23	14:39	360
		thv.huis nr 240 lvdweg	36 MS LOKALE RONDE					361

PROVINCIE / PROVINCE COMMUNE	GEMEENTE / STAD/VILLE	Omschrijving/Description	OPGELET/ ATTENTION	km +	km -	44km/h	40km/h	Info
BERINGEN Beverlo		n72/Koolmijnlaan rd;td n72/Koolmijnlaan	Middenberm;illot	119,7	38,7	14:23	14:39	362
		n72/Koolmijnlaan vk-l-la;f-ag Beverlosesteenweg						363
BERINGEN Koersel		Beverlosesteenweg rd;td Beverlosesteenweg		120,9	37,5	14:25	14:41	364
		Beverlosesteenweg rd;td Beverlosesteenweg						365
BERINGEN Paal		Beverlosesteenweg rd;td Beverlosesteenweg		121,6	36,8	14:26	14:42	366
		Beverlosesteenweg rp-2/4-rd;td Beverlosesteenweg		122,1	36,3	14:26	14:43	367
		Beverlosesteenweg rd;td Beverlosesteenweg						368
		Brug;pont Albertkanaal		122,5	35,9	14:27	14:43	369
		Beverlosesteenweg rd;td Beverlosesteenweg						370
		Beverlosesteenweg ra;ad Pastoor Grausstraat						371
		Pastoor Grausstraat rd;td Pastoor Grausstraat						372
		Pastoor Grausstraat la;ag Tervantstraat						373
		Tervantstraat rd;td Tervantstraat						374
		Tervantstraat la;ag Tervantstraat	Middenberm;illot					375
		Tervantstraat kp-rd;cf-td Tervantstraat		124,9	33,5	14:30	14:47	376
		Tervantstraat rd;td Tervantstraat	200m. Kassei;paveé	125,5	32,9	14:31	14:48	377
		Tervantstraat T-ra;ad Beverlosesteenweg						378
		Beverlosesteenweg rd;td Beverlosesteenweg						379
		Brug;pont E313		125,7	32,7	14:31	14:48	380
		Beverlosesteenweg rd;td Beverlosesteenweg						381
		Beverlosesteenweg la;ag Stijn Streuvelsstraat						382
		Stijn Streuvelsstraat rd;td Stijn Streuvelsstraat						383
		Stijn Streuvelsstraat ra;ad n29/Paalsesteenweg						384
		n29/Paalsesteenweg rd;td n29/Paalsesteenweg	Middenberm;illot					385
		n29/Paalsesteenweg ra;ad Gelebergstraat						386
		Gelebergstraat rd;td Gelebergstraat						387
		Gelebergstraat ra;ad Buitingstraat	Middenberm;illot					388
		Buitingstraat rd;td Buitingstraat	Middenberm;illot					389
		Buitingstraat rd;td Driesstraat						390
		Driesstraat rd;td Driesstraat						391
		Driesstraat kp-la;cf-ag Meldertsesteenweg		128,4	30,0	14:35	14:52	392
		Meldertsesteenweg rd;td Meldertsesteenweg						393
		Meldertsesteenweg lah;tag Meldertsesteenweg						394
		Meldertsesteenweg rd;td Meldertsesteenweg						395
		Meldertsesteenweg la;ag Broekkantstraat		129,8	28,6	14:37	14:54	396
		Broekkantstraat rd;td Broekkantstraat						397
		Broekkantstraat ra;ad Maalbeekweg						398
		Maalbeekweg rd;td Maalbeekweg						399
LUMMEN		Maalbeekweg rd;td Sint Sebastiaansstraat		131,5	26,9	14:39	14:57	400
		Sint Sebastiaansstraat rd;td Sint Sebastiaansstraat						401













PROVINCIE / PROVINCE COMMUNE	GEMEENTE / STAD/VILLE	Omschrijving/Description	OPGELET / ATTENTION	km +	km -	44km/h	40km/h	Info
		Sint Sebastiaansstraat T-la;ag Sint Sebastiaansstraat		131,7	26,7	14:39	14:57	402
		Sint Sebastiaansstraat rd;td Sint Sebastiaansstraat						403
		Brug;pont E313		132,2	26,2	14:40	14:58	404
		Sint Sebastiaansstraat rd;td Sint Sebastiaansstraat						405
		Sint Sebastiaansstraat T-la;ag n717/Gestelstraat	Middenberm;illot  	133,0	25,4	14:41	14:59	406
		n717/Gestelstraat rd;td n717/Gestelstraat						407
	BERINGEN	n717/Gestelstraat rd;td n717/Lummenseweg		133,4	25,0	14:42	15:00	408
		n717/Lummenseweg rd;td n717/Lummenseweg	Middenberm;illot  					409
		n717/Lummenseweg T-ra;ad n29/Paalsesteenweg		134,6	23,8	14:43	15:01	410
		n29/Paalsesteenweg rd;td n29/Paalsesteenweg						411
		Brug;pont Albertkanaal		134,7	23,7	14:44	15:02	412
		n29/Paalsesteenweg vkf-rd;f-td n29/Paalsesteenweg	Middenberm;illot  	134,8	23,6	14:44	15:02	413
		n29/Paalsesteenweg rd;td n29/Paalsesteenweg	Middenberm;illot  					414
		n29/Paalsesteenweg ra;ad n29/Rozenlaan						415
		n29/Rozenlaan rd;td n29/Rozenlaan						416
		n29/Rozenlaan lah;tag n29/Scheigoorstraat						417
		n29/Scheigoorstraat rd;td n29/Scheigoorstraat						418
		n29/Scheigoorstraat rd;td n29/P.Bruegelstraat						419
		n29/P.Bruegelstraat rd;td n29/P.Bruegelstraat						420
		n29/P.Bruegelstraat lah;tag Harmoniestraat						421
		Harmoniestraat rd;td Harmoniestraat						422
		Harmoniestraat rah;tad n72a/Koerselsesteenweg						423
		n72a/Koerselsesteenweg rd;td n72a/Koerselsesteenweg						424
		n72a/Koerselsesteenweg lah;tag W.Schoutedenstraat	O.P.	136,0	22,4	14:45	15:04	425
		W.Schoutedenstraat rd;td W.Schoutedenstraat						426
		W.Schoutedenstraat lah;tag Geiteling						427
		Geiteling rah;tad n72a/Koolmijnlaan						428
		n72a/Koolmijnlaan rd;td n72a/Koolmijnlaan						429
		n72a/Koolmijnlaan rp-1/3-ra;ad n72/Koolmijnlaan	 	137,4	21,0	14:47	15:06	430
	BERINGEN Koersel	n72/Koolmijnlaan rd;td n72/Koolmijnlaan		137,5	20,9	14:47	15:06	431
		n72a/Koolmijnlaan rp-2/4-rd;td n72/Koolmijnlaan	 	138,2	20,2	14:48	15:07	432
		n72/Koolmijnlaan rd;td n72/Koolmijnlaan						433
		3e Doortocht aankomstlijn;1e Passage ligne d'Arivée		138,9	19,5	14:49	15:08	434
		thv.huis nr 240 lvdweg						435
	BERINGEN Beverlo	n72/Koolmijnlaan rd;td n72/Koolmijnlaan	Middenberm;illot  	139,2	19,2	14:50	15:08	436
		n72/Koolmijnlaan vkf-la;f-ag Beverlosesteenweg						437
	BERINGEN Koersel	Beverlosesteenweg rd;td Beverlosesteenweg		140,4	18,0	14:51	15:10	438
		Beverlosesteenweg rd;td Beverlosesteenweg						439
	BERINGEN Paal	Beverlosesteenweg rd;td Beverlosesteenweg		141,1	17,3	14:52	15:11	440
		Beverlosesteenweg rp-2/4-rd;td Beverlosesteenweg	 	141,6	16,8	14:53	15:12	441

PROVINCIE / PROVINCE COMMUNE	GEMEENTE / STAD/VILLE	Omschrijving/Description	OPGELET/ ATTENTION	km +	km -	44km/h	40km/h	Info
		Beverlosesteenweg rd;td Beverlosesteenweg						442
		Brug;pont Albertkanaal		142,0	16,4	14:54	15:13	443
		Beverlosesteenweg rd;td Beverlosesteenweg						444
		Beverlosesteenweg ra;ad Pastoor Grausstraat						445
		Pastoor Grausstraat rd;td Pastoor Grausstraat						446
		Pastoor Grausstraat la;ag Tervantstraat						447
		Tervantstraat rd;td Tervantstraat						448
		Tervantstraat la;ag Tervantstraat	Middenberm;illot  					449
		Tervantstraat kp-rd;cf-td Tervantstraat		144,4	14,0	14:57	15:16	450
		Tervantstraat rd;td Tervantstraat	200m. Kassei;paveé 	145,0	13,4	14:58	15:17	451
		Tervantstraat T-ra;ad Beverlosesteenweg						452
		Beverlosesteenweg rd;td Beverlosesteenweg						453
		Brug;pont E313		145,2	13,2	14:58	15:17	454
		Beverlosesteenweg rd;td Beverlosesteenweg						455
		Beverlosesteenweg la;ag Stijn Streuvelsstraat						456
		Stijn Streuvelsstraat rd;td Stijn Streuvelsstraat						457
		Stijn Streuvelsstraat ra;ad n29/Paalsesteenweg						458
		n29/Paalsesteenweg rd;td n29/Paalsesteenweg	Middenberm;illot  					459
		n29/Paalsesteenweg ra;ad Gelebergstraat						460
		Gelebergstraat rd;td Gelebergstraat						461
		Gelebergstraat ra;ad Buitingstraat	Middenberm;illot  					462
		Buitingstraat rd;td Buitingstraat	Middenberm;illot  					463
		Buitingstraat rd;td Driesstraat						464
		Driesstraat rd;td Driesstraat						465
		Driesstraat kp-la;cf-ag Meldertsesteenweg		147,9	10,5	15:02	15:21	466
		Meldertsesteenweg rd;td Meldertsesteenweg						467
		Meldertsesteenweg lah;tag Meldertsesteenweg						468
		Meldertsesteenweg rd;td Meldertsesteenweg						469
		Meldertsesteenweg la;ag Broekkantstraat		149,3	9,1	15:04	15:23	470
		Broekkantstraat rd;td Broekkantstraat						471
		Broekkantstraat ra;ad Maalbeekweg						472
		Maalbeekweg rd;td Maalbeekweg						473
LUMMEN		Maalbeekweg rd;td Sint Sebastiaansstraat		151,0	7,4	15:06	15:26	474
		Sint Sebastiaansstraat rd;td Sint Sebastiaansstraat						475
		Sint Sebastiaansstraat T-la;ag Sint Sebastiaansstraat		151,2	7,2	15:06	15:26	476
		Sint Sebastiaansstraat rd;td Sint Sebastiaansstraat						477
		Brug;pont E313		151,7	6,7	15:07	15:27	478
		Sint Sebastiaansstraat rd;td Sint Sebastiaansstraat						479
		Sint Sebastiaansstraat T-la;ag n717/Gestelstraat	Middenberm;illot  	152,5	5,9	15:08	15:28	480
		n717/Gestelstraat rd;td n717/Gestelstraat						481



Baloise Belgium Tour 2019
5e etappe / étape Tongeren(Lim)-Beringen(Lim)
Zondag 16 Juni / Dimanche 16 Juin



PROVINCIE / PROVINCE COMMUNE	GEMEENTE / STAD/VILLE	Omschrijving/Description	OPGELET/ ATTENTION	km +	km -	44km/h	40km/h	Info
BERINGEN		n717/Gestelstraat rd;td n717/Lummenseweg		152,9	5,5	15:08	15:29	482
		n717/Lummenseweg rd;td n717/Lummenseweg	Middenberm;illot  					483
		n717/Lummenseweg T-ra;ad n29/Paalsesteenweg		154,1	4,3	15:10	15:31	484
		n29/Paalsesteenweg rd;td n29/Paalsesteenweg						485
		Brug;pont Albertkanaal		154,2	4,2	15:10	15:31	486
		n29/Paalsesteenweg vkl-rd;f-td n29/Paalsesteenweg	Middenberm;illot  	154,3	4,1	15:10	15:31	487
		n29/Paalsesteenweg rd;td n29/Paalsesteenweg	Middenberm;illot  					488
		n29/Paalsesteenweg ra;ad n29/Rozenlaan						489
		n29/Rozenlaan rd;td n29/Rozenlaan						490
		n29/Rozenlaan lah;tag n29/Scheigoorstraat						491
		n29/Scheigoorstraat rd;td n29/Scheigoorstraat						492
		n29/Scheigoorstraat rd;td n29/P.Bruegelstraat						493
		n29/P.Bruegelstraat rd;td n29/P.Bruegelstraat						494
		n29/P.Bruegelstraat lah;tag Harmoniestraat						495
		Harmoniestraat rd;td Harmoniestraat						496
		Harmoniestraat rah;tad n72a/Koerselsesteenweg						497
		n72a/Koerselsesteenweg rd;td n72a/Koerselsesteenweg						498
		n72a/Koerselsesteenweg lah;tag W.Schoutedenstraat	O.P.	155,5	2,9	15:12	15:33	499
		W.Schoutedenstraat rd;td W.Schoutedenstraat						500
		W.Schoutedenstraat lah;tag Geiteling						501
		Geiteling rah;tad n72a/Koolmijnlaan						502
		n72a/Koolmijnlaan rd;td n72a/Koolmijnlaan						503
		n72a/Koolmijnlaan rp-1/3-ra;ad n72/Koolmijnlaan	 	156,9	1,5	15:14	15:35	504
BERINGEN Koersel		n72/Koolmijnlaan rd;td n72/Koolmijnlaan		157,0	1,4	15:14	15:35	505
		n72a/Koolmijnlaan rp-2/4-rd;td n72/Koolmijnlaan	 	157,7	0,7	15:15	15:36	506
		n72/Koolmijnlaan rd;td n72/Koolmijnlaan						507
		 aankomst;Arivée 		158,4	0,0	15:16	15:37	508