



































































Versie / Version 8.04.2019	presentatie renners						
PROV . WEST VLAANDEREN	présentation des coureurs						
	podium - Maes en Boerenboomplein						
KNOKKE HEIST	OFFICIEUZE START: De Vriestraat		0,0	3,9	11:00	11:00	
	De Vriestraat la;ag Marktstraat						a
	Marktstraat rd;td Marktstraat						b
	Marktstraat rp-1/4-ra;ad Bondgenotenlaan		0,2	3,7			c
	Bondgenotenlaan ra;ad Stationsplein- ra;ad Koudekerkelaan	Middenberm;illot					d
	Koudekerkelaan la;ag n300/Heistlaan						e
	n300/Heistlaan la;ag n300/Heistlaan	Middenberm;illot					f
	Brug Spw;pont Cdf		0,8	3,1			g
	n300/Heistlaan rd;td n300/Heistlaan						h
	n300/Heistlaan rp-1/3-rd;td n300/Heistlaan		1,3	2,6			i
KNOKKE HEIST Ramskapelle	n300/Heistlaan rd;td n300/Heistlaan		1,8	2,1			j
	Officiële start; Depart Officiel		3,9	0,0			k
	THV KM PAAL 3,9 Rechts vdweg / Huis Nr 449 Links vdweg		0,0	180,8	11:10	11:10	1
	n300/Heistlaan rd;td n300/Heistlaan						2
	n300/Heistlaan rp-1/2-rd;td n300/Heistlaan		0,6	180,2	11:10	11:10	3
	n300/Heistlaan rd;td n300/Heistlaan						4
	n300/Heistlaan rp-1/3-ra;ad n376/Knoksebaan		1,3	179,5	11:11	11:11	5
DAMME	n376/Knoksebaan la;ag n378/Leopoldvaart-Noord		1,6	179,2	11:12	11:12	6
	n378/Leopoldvaart-Noord rd;td n378/Leopoldvaart-Noord	versmalling;retracement door werken					7
	n378/Leopoldvaart-Noord rd;td n378/Leopoldvaart-Noord						8
	n378/Leopoldvaart-Noord ra;ad n374/Oostkerkestraat		4,1	176,7	11:15	11:16	9
	Brug;pont Leopoldkanaal -Oostkerkebrug		4,1	176,7	11:15	11:16	10
	n374 Koolkerksesteenweg						11
	Brug;pont Kanaal van Schipdonk-Oostkerkebrug		4,2	176,6	11:15	11:16	12
	n374/Koolkerksesteenweg rd;td n374/Koolkerksesteenweg	Middenberm;illot					13
	n374/Koolkerksesteenweg la;ag Dammesteeweg	Middenberm;illot	5,9	174,9	11:18	11:18	14
	Dammesteeweg rd;td Dammesteeweg						15
	Dammesteeweg rd;td Dammesteeweg	Versmalling;retracement					16
aanvragen	Brug;pont Kanaal Brugge-Damme-Sluis		7,5	173,3	11:20	11:21	17
	Brug Damsevaart rd;td Kerkstraat						18
	Kerkstraat rd;rd Kerkstraat	500m Kassei;pavée	7,5	173,3	11:20	11:21	19
	Kerkstraat rd;rd Kerkstraat	Berlijns kussen; coussin de Berlin	8,2	172,6	11:21	11:22	20
	Kerkstraat Y-rah;tad Kerkstraat	Versmalling;retracement					21
	Kerkstraat rd;td Vivensteeweg						22
	Vivensteeweg Y-ra;ad Pijpeweg		8,6	172,2	11:21	11:22	23
1e Way Out	Wedstrijd 5,6km rechts af / motards 3400 m recht door		8,6	172,2	11:21	11:22	24
	Pijpeweg rd;td Pijpeweg						25
BRUGGE Sint Kruis	Pijpeweg kp-rd;cf-td Pijpeweg		10,7	170,1	11:24	11:26	26
	Pijpeweg rd;td Pijpeweg						27
	Pijpeweg la;ag Briersweg						28
	Sijselesteenweg ra;ad Briersweg						29
	Briersweg rd;td Briersweg	2000m Kassei;pavée					30
	Briersweg rd;td Briersweg						31
	Briersweg rd;td Briersweg						32














1e Way in	Brierversweg ra;ad Sijselesteenweg		14,3	166,5	11:29	11:31	33
DAMME Sijsele	Sijselesteenweg rd;td Sijselesteenweg		14,3	166,5	11:29	11:31	34
	Sijselesteenweg rd;td Sijselesteenweg	3 x Snelheidremmer;casse vitesse 					35
	Sijselesteenweg rd;td Stationsstraat						36
	Stationsstraat rd;td Stationsstraat						37
	Stationsstraat vkl-la;f-ag n9/Dorpstraat	Middenberm;illot  	16,2	164,6	11:32	11:34	38
	n9/Dorpstraat rd;td n9/Dorpstraat	Middenberm;illot  					39
	n9/Dorpstraat vkl-ra;f-ad Oedelemsesteenweg		16,7	164,1	11:32	11:35	40
	Oedelemsesteenweg rd;td Oedelemsesteenweg	Versmalling;retracement  					41
BEERNEM-Oedelem	Oedelemsesteenweg rd;td Sijselestraat		17,5	163,3	11:33	11:36	42
	Sijselestraat rd;td Sijselestraat	Versmalling;retracement  					43
	Sijselestraat rd;td Markt						44
	Markt rd;td Markt						45
	Markt ra;ad n337/Bruggestraat		20,6	160,2	11:38	11:40	46
	n337/Bruggestraat rd;td n337/Bruggestraat						47
	n337/Bruggestraat rd;td n337/Knesselarestraat	Middenberm;illot  					48
	n337/Knesselarestraat rd;td n337/Knesselarestraat						49
PROV . OOST VLAANDEREN	n337/Knesselarestraat rd;td n337/Kloosterstraat		25,8	155,0	11:45	11:48	50
KNESSELARE	n337/Kloosterstraat rd;td n337/Kloosterstraat						50a
	n337/Kloosterstraat rd;td n337/De Plaats						50b
	n337/De Plaats rd;td n337/De Plaats						50c
	n337/De Plaats lah;tag n337/De Plaats						50d
	n337/De Plaats rd;td n337/Veldstraat	Versmalling;retracement  					50e
	n337/Veldstraat rd;td n337/Veldstraat	Versmalling;retracement  					50f
	n337/Veldstraat vkl-ra;f-ad Aalterseweg		27,3				50g
	Aalterseweg rd;td Aalterseweg						50h
	Aalterseweg rd;td Hoekestraat						50i
	Hoekestraat rd;td Hoekestraat						50j
	Brug;pont Kanaal Gent Brugge						50k
	Hoekestraat rd;td Maria Aalterseweg						50l
	Maria Aalterseweg rd;td Maria Aalterseweg						70
AALTER Sint Maria Aalter	Maria Aalterseweg rah;tag Maria Aalterseweg		30,9	149,9	11:52	11:56	71
	Brug Spw;pont Cdf		31,6	149,2	11:53	11:57	72
	Knesselaarsestraat rd;td Knesselaarsestraat						73
	Brug E40/A10;pont E40/A10		32,4	148,4	11:54	11:58	74
	Blekkervijverstraat rd;td Blekkervijverstraat						75
	Blekkervijverstraat la;ag Aalterstraat						76
	Aalterstraat rd;td Aalterstraat	Snelheidremmer;casse vitesse 					77
	Aalterstraat rd;td Stratem						78
	Stratem rd;td Stratem						79
	Stratem ra;ad Vijfringenstraat		36,3	144,5	11:59	12:04	80
	Vijfringenstraat rd;td Vijfringenstraat						81
	Vijfringenstraat Y-lah;tag Vijfringenstraat						82
	Vijfringenstraat rd;td Vijfringenstraat						83
	Vijfringenstraat T-la;ag Sterrewijk						84
	Sterrewijk rd;td Sterrewijk						85
	Sterrewijk Y-lah;tag Biesemveldstraat						86
	Biesemveldstraat rd;td Biesemveldstraat						87
	Biesemveldstraat kp-n37-rd;cf-n37-td Biesemveldstraat		39,2	141,6	12:03	12:08	88
	Biesemveldstraat rd;td Biesemveldstraat						89
	Biesemveldstraat kp-ra;cf-ad n409/Steenweg op Deinze		40,5	140,3	12:05	12:10	90


3e Way out	Wedstrijd 4,7km recht door / motards 800m links af		60,9	119,9	12:33	12:41	140
	n494/Deinsesteenweg rd;td n494/Deinsesteenweg						141
KRUISSHOUTEM	n494/Deinsesteenweg rd;td n494/Deinsesteenweg						142
	n494/Deinsesteenweg rd;td n494/Deinsesteenweg						143
	n494/Deinsesteenweg la;ag Aaishovedriesstraat		63,7	117,1	12:37	12:45	144
	Aaishovedriesstraat rd;td Aaishovedriesstraat						145
	Aaishovedriesstraat la;ag n437/Kasteelstraat						146
	n437/Kasteelstraat rd;td n437/Kasteelstraat						147
	n437/Kasteelstraat rd;td n437/Kasteelstraat						148
KRUISSHOUTEM-Lozer	n437/Kasteelstraat rah;td n437/Ouwegemsteenweg		65,1	115,7	12:38	12:47	149
3e Way in	n437/Ouwegemsteenweg rd;td n437/Ouwegemsteenweg		65,6	115,2	12:39	12:48	150
	n437/Ouwegemsteenweg rd;td n437/Ouwegemsteenweg						151
	n437/Ouwegemsteenweg ra;ad Kloosterstraat		66,9	113,9	12:41	12:50	152
	Kloosterstraat rd;td Kloosterstraat						153
	Kloosterstraat la;ag Lange Aststraat						154
	Lange Aststraat rd;td Lange Aststraat	300m kassei;pavée 					155
	Lange Aststraat rd;td Lange Aststraat						156
	Tunel onder n60 -T-la;ag Bekestraat	Hoogte tunel ?	71,1	109,7	12:47	12:56	157
	Bekestraat rd;td Bekestraat	gootje midden rijweg 					158
	Bekestraat ra;ad n435/Kruishoutemsestw.		72,9	107,9	12:49	12:59	159
	n435/Kruishoutemsestw. rd;td n435/Kruishoutemsestw.	Middenberm;illot  					160
GAVERE Asper	n435/Kruishoutemsestw. rd;td n435/Kruishoutemsestw.		73,4	107,4	12:50	13:00	161
KRUISSHOUTEM	n435/Kruishoutemsestw. rah;td n435/Kruishoutemsestw.		73,4	107,4	12:50	13:00	162
	n435/Kruishoutemsestw. rd;td n435/Kruishoutemsestw.						163
	n435/Kruishoutemsestw. lah;tag n435/Kruishoutemsestw.						164
	Spoorweg; Passage à niveau nr86/67		73,7	107,1	12:50	13:00	165
	n435/Kruishoutemsestw. rd;td n435/Kruishoutemsestw.						166
	n435/Kruishoutemsestw. rp-1/3-ra;ad n435/A.Amelotstraat	 	74,2	106,6	12:51	13:01	167
	n435/A.Amelotstraat rd;td n435/A.Amelotstraat						168
	n435/A.Amelotstraat lah;tag n435/Nederzwalmssesteenweg						169
	n435/Nederzwalmssesteenweg rd;td n435/Nederzwalmssesteenweg	Middenberm;illot  					170
	Brug;pont Schelde		76,8	104,0	12:54	13:05	171
ZWALM Nederzwalms	n435/Nederzwalmssesteenweg rd;td n435/Schoolstraat		77,0	103,8	12:55	13:05	172
	n435/Schoolstraat rd;td n435/Schoolstraat	Middenberm;illot  					173
	n435/Schoolstraat rd;td n435/Hoogstraat						174
	n435/Hoogstraat rd;td n435/Hoogstraat						175
	n435/Hoogstraat rp-2/4-rd;td Stationsstraat	 	78,0	102,8	12:56	13:07	176
	Stationsstraat rd;td Stationsstraat						177
OUDENAARDE	Stationsstraat rd;td Boekelstraat		78,5	102,3	12:57	13:07	178
	Boekelstraat rd;td Boekelstraat						179
ZWALM	Boekelstraat rd;td Stationsstraat		78,8	102,0	12:57	13:08	180
	Stationsstraat rd;td Stationsstraat						181
	Spoorweg; Passage à niveau nr 89/63		79,5	101,3	12:58	13:09	182
ZWALM Nederzwalms Hermelgem	Stationsstraat rd;td Stationsstraat						183
	Stationsstraat rd;td Stationsstraat						184
	Stationsstraat rd;td Heufkensstraat						185
	Heufkensstraat rd;td Heufkensstraat						186
	Heufkensstraat ra;ad Knokstraat						187
	Knokstraat rd;td Knokstraat						188
OUDENAARDE Mater	Knokstraat rd;td Smarre		80,3	100,5	12:59	13:10	189
	Smarre rd;td Smarre						190



HOREBEKE Sint Maria Horebeke	Smarre rd;td Smarre	Paaltjes verwijderen 	81,1	99,7	13:00	13:11	191
	Smarre rd;td Smarre						192
	Smarre T-la;ag n454/Broekestraat		82,6	98,2	13:02	13:13	193
	n454/Broekstraat rd;td n454/Broekestraat						194
ZWALM Sint Blasius Boekel	n454/Broekstraat ra;ad Meersestraat		82,8	98,0	13:03	13:14	195
	Meersestraat rd;td Meersestraat						196
	Meersestraat la;ag Haaghoek		84,9	95,9	13:06	13:17	197
	Haaghoek rd;td Haaghoek	1700m kassei;pavée 	84,9	95,9	13:06	13:17	198
	Haaghoek rd;td Haaghoek						199
BRAKEL Zegelsem	Haaghoek rd;td Haaghoek		86,1	94,7	13:07	13:19	200
	Haaghoek rd;td Haaghoek						201
	Haaghoek la;ag Leberg		86,8	94,0	13:08	13:20	202
	Leberg rd;td Leberg						203
	1e Helling/Cote Leberg - 900m - 3,6%		86,8	94,0	13:08	13:20	204
	Leberg rd;td Leberg						205
	Leberg ra;ad Pottenberg						206
	Pottenberg rd;td Pottenberg						207
	Pottenberg ra;ad n415/Gentsestraat		88,4	92,4	13:10	13:22	208
	n415/Gentsestraat rd;td n415/Gentsestraat						209
	n415/Gentsestraat la;ag n8/Kleibergstraat	Middenberm;illot  	90,3	90,5	13:13	13:25	210
BRAKEL Nederbrakel	n8/Kleibergstraat rd;td n8/Kleibergstraat		90,7	90,1	13:13	13:26	211
	n8/Kleibergstraat rah;tag n8/Jagerstraat						212
	n8/Jagerstraat rd;td n8/Jagerstraat						213
	n8/Jagerstraat rd;td n8/Herreweg						214
	n8/Herreweg rd;td n8/Herreweg						215
	n8/Herreweg rp-2/4-rd;td n8/Geraardsbergsestraat		93,0	87,8	13:17	13:29	216
	n8/Geraardsbergsestraat rd;td n8/Geraardsbergsestraat	Middenberm;illot  					217
	n8/Geraardsbergsestraat lah;tag n8c/Rondweg						218
	n8c/Rondweg rd;td n8c/Rondweg	Middenberm;illot  					219
	n8c/Rondweg ra;ad Gauwstraat						220
	Gauwstraat ra;ad Dr.De Drijverstraat						221
	Dr.De Drijverstraat rd;td Dr.De Drijverstraat						222
	Dr.De Drijverstraat la;ag Tenbossestraat		94,7	86,1	13:19	13:32	223
	2e Helling/Cote Tenbosse - 500m - 7%		94,7	86,1	13:19	13:32	224
	Tenbossestraat rd;td Olifantstraat						225
	Olifantstraat rd;td Wijnstraat						226
	Wijnstraat rd;td Wijnstraat						227
	Wijnstraat T-la;ag n493/Geraardsbergsestraat		95,7	85,1	13:20	13:33	228
BRAKEL Parike	n493/Geraardbergsestraat tad;rah n8/Steenweg		96,3	84,5	13:21	13:34	229
	n8/Steenweg rd;td n8/Steenweg	Middenberm;illot  					230
	 Bevoorrading;ravitaillement 	97,2--->98,2	97,2	83,6	13:22	13:35	231
	vanaf Putboringen Noterman tot Basisschool						232
	n8/Steenweg rd;td n8/Steenweg						233
GERAARDSBERGEN Zalardinge	n8/Steenweg lah;tag n493/Oudenaardsestraat		98,5	82,3	13:24	13:37	234
	n493/Oudenaardsestraat rah;tad n493/Oudenaardsestraat						235
	n493/Oudenaardsestraat rd;td n493/Oudenaardsestraat						236
	n493/Oudenaardsestraat lah;tag n493/Oudenaardsestraat						237
GERAARDSBERGEN Goeferdinge	n493/Oudenaardsestraat rd;td n493/Oudenaardsestraat		99,9	80,9	13:26	13:39	238
4e Way out	Wedstrijd 11,1km rechts af / motards 700m links af		105	75,4	13:33	13:47	239
	n493/Oudenaardsestraat vkl-ra;f-ad n42/Astridlaan		105,0	75,8	13:33	13:47	240
GERAARDSBERGEN Overboelare	n42/Astridlaan rd;td n42/Astridlaan	Middenberm;illot  	105,3	75,5	13:33	13:47	241

	n42/Astridlaan rd;td n42/Astridlaan						242
	n42/Astridlaan rp-2/4-rd;td n42/Grote Weg	 	105,7	75,1	13:34	13:48	243
	n42/Grote Weg rd;td n42/Grote Weg						244
	n42/Grote Weg la;ag Burgstraat	1 paaltje 	106,4	74,4	13:35	13:49	245
	Burgstraat rd;td Burgstraat						246
	Burgstraat la+ra;ag+ad P.Antheunisstraat						247
	P.Antheunisstraat rd;td P.Antheunisstraat						248
	P.Antheunisstraat T-ra;ad Majoor Van Lierdelaan						249
	Majoor Van Lierdelaan rd;td Majoor Van Lierdelaan						250
	Brug Spw;pont Cdf		106,5	74,3	13:35	13:49	251
	Majoor Van Lierdelaan rd;td Majoor Van Lierdelaan						252
aanvragen	Brug;pont Dender	smalle doorgang;passage étroite 	106,6	74,2	13:35	13:49	253
	Majoor Van Lierdelaan rd;td Majoor Van Lierdelaan						254
	Majoor Van Lierdelaan ra;ad Gaverstraat						255
	Gaverstraat rd;td Gaverstraat						256
	3e Helling;cote Denderoordstraat - 700m - 8%	700m kassei;pavée 	107,3	73,5	13:36	13:50	257
	Gaverstraat lah;tag Denderoordstraat						258
	Denderoordstraat rd;td Denderoordstraat						259
	Denderoordstraat la;ag Hoge Buizenmont						260
	Hoge Buizenmont rd;td Hoge Buizenmont						261
	Hoge Buizenmont T-la;ag n496/Guillemijnlaan						262
	n496/Guillemijnlaan rd;td n496/Guillemijnlaan						263
	Brug;pont Dender		111,9	68,9	13:42	13:57	264
	n496/Guillemijnlaan rd;td n496/G.Verhaeghelaan						265
	n496/G.Verhaeghelaan ra;ad Gasthuisstraat						266
	Gasthuisstraat ra;ad Grotestraat						267
	Grotestraat rd;td Grotestraat						268
aanvragen	Brug;pont Dender		112,8	68,0	13:44	13:59	269
	Grotestraat rd;td Brugstraat						270
	Brugstraat rd;td Brugstraat						271
	Brugstraat rd;td Markt	1300m Kassei;pavée 					272
	Markt rd;td Markt						273
	Markt la;ag Markt						274
	Markt rah;tad Markt						275
	Markt la;ag Vesten						276
	Vesten rd;td Vesten						277
AFLEIDING	Vesten ra;ad Oude Bergstraat		113,5	67,3	13:45	14:00	278
	Oude Bergstraat rd;td Oude Bergstraat						279
	Muur rd;td Muur						280
	Muur rah;tad Oudeberg (Kapelmuur)						281
	4e Helling;cote Muur-Kapelmuur - 1100m - 8,7%						282
	Oudeberg rah;tad Oudenberg						283
	Oudeberg ra;ad Oude Steenweg						284
	Oude Steenweg rd;td Oude Steenweg						285
	Oude Steenweg kp-la;cf-ag n495/Zonnebloemstraat		114	66,8	13:45	14:01	286
	n495/Zonnebloemstraat rd;td n495/Zonnebloemstraat	Rechterstructuur;structure de droite 					287
	n495/Zonnebloemstraat rp-2/4-rd;td n495/Zonnebloemstraat	 	114,9	65,9	13:47	14:02	288
	n495/Zonnebloemstraat rd;td n495/Zonnebloemstraat						289
	Brug;pont Dender		115,1	65,7	13:47	14:02	290
	n495/Zonnebloemstraat rd;td n495/Zonnebloemstraat						291
	Brug Spw;pont Cdf		115,5	65,3	13:47	14:03	292

	n495/Zonnebloemstraat rd;td n495/Zonnebloemstraat							293
4e Way in	n495/Zonnebloemstraat vk1-ra;f-ad n42/Astridlaan	Middenberm;illot	 	115,7	65,1	13:48	14:03	294
	n42/Astridlaan rd;td n42/Astridlaan							295
	n42/Astridlaan la;ag Molendreef			116,0	64,8	13:48	14:04	296
	Molendreef rd;td Molendreef							297
	Molendreef ra;ad Hazelaarstraat							298
	Hazelaarstraat rd;td Hazelaarstraat							299
LIERDE Deftinge	Hazelaarstraat rd;td Geraardsbergsestraat			117,5	63,3	13:50	14:06	300
	Geraardsbergsestraat rd;td Geraardsbergsestraat	Versmalling;retracement	 					301
	Geraardsbergsestraat rd;td Kerkstraat							302
	Kerkstraat rd;td Kerkstraat	Versmalling;retracement	 					303
LIERDE Sint Martens Lierde	Kerkstraat rd;td Wassegemstraat			120,3	60,5	13:54	14:10	304
	Wassegemstraat Y-lah;tag Wassegemstraat	Versmalling;retracement	 					305
	Wassegemstraat rd;td Wassegemstraat							306
	Wassegemstraat rd;td Opstaldries							307
	Opstaldries rd;rd Opstaldries							308
	Opstaldries ra;ad Kloosterstraat							309
	Kloosterstraat rd;td Kloosterstraat	Paaltjes;bornes						310
	Kloosterstraat la;ag Hoogstraat	Middenberm;illot	 	121,6	59,2	13:56	14:12	311
	Hoogstraat rah;tad Hoogstraat							312
	Hoogstraat kp-n8-rd;cf-n8-td Eikenmolen			122,9	57,9	13:57	14:14	313
	5e Helling/cote Eikenmolen - 700m - 5,4%			122,9	57,9	13:57	14:14	314
	Eikenmolen rd;td Eikenmolen							315
	Eikenmolen ra;ad Caudenberg							316
	Caudenberg la;ag Eikemolen							317
	Eikemolen rd;td Eikemolen							318
ZOTTEGEM Erwetegem	Eikemolen rd;td Lammerstraat			124,0	56,8	13:59	14:16	319
	Lammerstraat la;ag Bontestraat			124,4	56,4	14:00	14:16	320
	Bontestraat rd;td Bontestraat							321
LIERDE Sint Martens Lierde	Bontestraat rd;td Bontestraat			125,4	55,4	14:01	14:18	322
	Bontestraat ra;ad n8/Steenweg	300m kassei;pavée						323
	n8/Steenweg rd;td n8/Steenweg							324
LIERDE Sint Maria Oudenhov	n8/Steenweg rd;td n8/Steenweg			125,9	54,9	14:02	14:18	325
	n8/Steenweg rd;td n8/Steenweg							326
	n8/Steenweg rd;td n8/Brusselsestraat							327
BRAKEL Nederbrakel	n8/Steenweg rd;td n8/Brusselsestraat	Middenberm;illot	 	126,7	54,1	14:03	14:20	328
	n8/Brusselsestraat rd;td n8/Brusselsestraat							329
	n8/Brusselsestraat ra;ad Brusselsestraat			127,6	53,2	14:04	14:21	330
	Brusselsestraat ra;ad Beekstraat			127,7	53,1	14:04	14:21	331
	Beekstraat rd;td Beekstraat							332
	Beekstraat rah;tad n462/Watermolenstraat							333
	n462/Watermolenstraat rd;td n462/Watermolenstraat							334
5e Way out	Wedstrijd 6,0km links af / motards 2900m rechts af			128,1	52,7	14:05	14:22	335
	n462/Watermolenstraat la;ag Driehoekstraat							336
	Driehoekstraat rd;td Driehoekstraat							337
	Driehoekstraat rp-1/4-ra;ad Lindeplein		 	128,8	52,0	14:06	14:23	338
	Lindeplein rd;td Kerkhofstraat							339
	Kerkhofstraat rd;td Kerkhofstraat							340
	Kerkhofstraat rd;td Kerkhofstraat							341
	Kerkhofstraat rd;td Valkenbergstraat							342
	Valkenbergstraat rd;td Valkenbergstraat							343

	6e Helling;cote Valkenberg - 750m - 6%						344
	Valkenbergstraat T-ra;ad Twaalfbunderstraat		130,4	50,4	14:08	14:25	345
	Twaalfbunderstraat rd;td Twaalfbunderstraat						346
	Twaalfbunderstraat rd;td Bijstierstraat						347
	Bijstierstraat rd;td Bijstierstraat	smalle doorgang;passage etroite 					348
	Bijstierstraat rd;td Boekendries						349
	Boekendries rd;td Boekendries						350
	Boekendries lah+rah;tag+tad Nieuwstraat						351
	Nieuwstraat la;ag Guido Gezellestraat						352
	G.Gezellestraat rd;td Guido Gezellestraat						353
	G.Gezellestraat ra;ad Groenstraat	Middenberm;illot  	132,6	48,2	14:11	14:28	354
	Groenstraat rd;td Berendries						355
	Berendries rd;td Berendries						356
	7e Helling;cote Berendries - 900M - 7%		132,6	48,2	14:11	14:28	357
	Berendries la;ag n415/Brakelstraat		134,2	46,6	14:13	14:31	358
5e Way in	n415/Brakelstraat rd;td n415/Brakelstraat		134,2	46,6	14:13	14:31	359
ZOTTEGEM Sint Maria Oudenhove	n415/Brakelstraat rd;td n415/Brakelstraat		134,2	46,6	14:13	14:31	360
	n415/Brakelstraat rah;tad n415/Faliestraat						361
	n415/Faliestraat rd;td n415/Faliestraat						362
ZOTTEGEM Erwetegem	n415/Faliestraat la;ag n415/Ten Ede		135,7	45,1	14:15	14:33	363
	n462/Ten Ede rd;td n462/Ten Ede						364
	Opkomst Lokaal parcours; Circuit locale		136,7	44,1	14:16	14:35	365
	n462/Ten Ede rd;td n462/Ten Ede						366
	Brug SPW;pont CDF	Middenberm;illot  	137,0	43,8	14:17	14:35	367
	n462/Smisshoekrd;td n462/Smisshoek						368
	n462/Smisshoekrd;td n462/Kloosterstraat						369
	n462/Kloosterstraat rd;td n462/Kloosterstraat						370
	n462/Kloosterstraat ra;ad Tweekerkenstraat	Paaltjes verwijderen 	139,1	41,7	14:20	14:38	371
	Tweekerkenstraat rd;td Tweekerkenstraat						372
	Tweekerkenstraat la;ag Jasmijnstraat						373
	Jasmijnstraat rd;td Jasmijnstraat						374
	Jasmijnstraat la;ag n454/Godveerdegemstraat		140,6	40,2	14:22	14:40	375
	n454/Godveerdegemstraat rd;td n454/Godveerdegemstraat	Middenberm;illot  					376
	n454/Godveerdegemstraat rah;tad n454/Godveerdegemstraat						377
	n454/Godveerdegemstraat Y-la;ag n454/Godveerdegemstraat						378
	Brug Spw;pont Cdf						378a
	Léonce Roelstraat rd;td Léonce Roelstraat						378b
	Léonce Roelstraat rd;td Van Aelbroeckstraat						378c
	Van Aelbroeckstraat rd;td Stationsplein						378d
	1e Doortocht aankomstlijn;1e Passage ligne d'Arivée		142,7	38,1	14:25	14:44	378e
	 thv.laatste Bushokje rechts vdweg 						378f
	Stationsplein rd;td Stationsplein						378g
	Stationsplein rd;td Musselystraat		142,2	38,6	14:24	14:43	378h
	Musselystraat rd;td Musselystraat						378i
	Musselystraat T-la;ag n454/Laurens De Metsstraat						378j
	n454/Laurens De Metsstraat rd;td n454/Laurenst De Metsstraat	Tegen rijrichting;sense interdite 					378k
	n454/Laurens De Metsstraat ra;ad n462/Heldenlaan						378l
	n462/Heldenlaan rd;td n462/Heldenlaan						378m
	n462/Heldenlaan rp-2/3-rd;td n462/D.Van den Bosschstraat	 	142,3	38,5	14:24	14:43	394
	n462/D.Van Den Bosschstraatrd;td n462/D.Van den Bosschstraat						395
	n462/D.Van Den Bosschstraat la;ag Elenestraat		142,5	38,3	14:24	14:43	396

	Elenestraat rd;td Elenestraat						397
	Elenestraat la;ag Lippenseweg		143,2	37,6	14:25	14:44	398
	Lippenseweg rd;td Lippenseweg	Versmalling;retracement  					399
	Lippenseweg lah+rah;tag+tad Lippenseweg						400
	Lippenseweg la;ag Lippenhovenstraat		144,1	36,7	14:26	14:46	401
	Lippenhovenstraat rd;td Lippenhovenstraat	1300m kassei;pavée 	144,1	36,7	14:26	14:46	402
	Lippenhovenstraat T-ra;ad Beugelstraat						403
	Beugelstraat rd;td Beugelstraat						404
	Beugelstraat rd;td Romeins Plein						405
	Romeins Plein rd;td Romeins Plein						406
	Romeins Plein la;ag Paddestraat		145,6	35,2	14:28	14:48	407
	Paddestraat rd;td Paddestraat	1900m kassei;pavée 	145,6	35,2	14:28	14:48	408
	Paddestraat lah;tad Paddestraat						409
	Paddestraat rd;td Paddestraat						410
	Paddestraat rd;td Knutsegemstraat		147,4	33,4	14:31	14:51	411
	Knutsegemstraat rd;td Knutsegemstraat						412
	Knutsegemstraat ra;ad Kluisstraat						413
	Kluisstraat rd;td Kluisstraat						414
	Kluisstraat T-la;ag n454/Rijkestraat		148,7	32,1	14:33	14:53	415
	n454/Rijkestraat rd;td n454/Rijkestraat	Middenberm;illot  					416
	n454/Rijkestraat rd;td n454/Sint Andriessteenweg						417
	n454/Sint Andriessteenweg rd;td n454/Sint Andriessteenweg						418
	n454/Sint Andriessteenweg ra;ad Meileveld						419
	Meileveld rd;td Meileveld						420
	Meileveld lah;tag Meileveld						421
	Meileveld opgepast rd;attention td Wurmendries						422
	Wurmendries rd;td Eekhout						423
	Eekhout rd;td Eekhout						424
	Brug SPW;pont CDF		152,7	28,1	14:38	14:59	425
	Eekhout ra;ad Ten dale						426
	Ten Dale rd;td Ten Dale						427
	Ten Dale la;ag Emmerstraat						428
	Emmerstraat rd;td Emmerstraat						429
	Emmerstraat T-la;ag n462/Ten Ede						430
	n462/Ten Ede rd;td n462/Ten Ede	Opkomst Lokaal parcours; Circuit locale	155,1	25,7	14:41	15:02	431
	n462/Ten Ede rd;td n462/Ten Ede						432
	Brug SPW;pont CDF		155,5	25,3	14:42	15:03	433
	n462/Smisshoekrd;td n462/Smisshoek						434
	n462/Smisshoekrd;td n462/Kloosterstraat						435
	n462/Kloosterstraat rd;td n462/Kloosterstraat						436
	n462/Kloosterstraat ra;ad Tweekerkenstraat		157,5	23,3	14:45	15:06	437
	Tweekerkenstraat rd;td Tweekerkenstraat						438
	Tweekerkenstraat la;ag Jasmijnstraat						439
	Jasmijnstraat rd;td Jasmijnstraat						440
	Jasmijnstraat la;ag n454/Godveerdegemstraat		159,0	21,8	14:47	15:08	441
	n454/Godveerdegemstraat rd;td n454/Godveerdegemstraat						442
	n454/Godveerdegemstraat rah;tad n454/Godveerdegemstraat						443
	n454/Godveerdegemstraat Y-la;ag n454/Godveerdegemstraat						444
	Brug Spw;pont Cdf						444a
	Léonce Roelstraat rd;td Léonce Roelstraat						444b
	Léonce Roelstraat rd;td Van Aelbroeckstraat						444c

	n462/Smissenhoekrd;td n462/Kloosterstraat						501
	n462/Kloosterstraat rd;td n462/Kloostersstraat						502
	n462/Kloosterstraat ra;ad TweeKerkenstraat	176,8	4,0	15:11	15:35		503
	TweeKerkenstraat rd;td TweeKerkenstraat						504
	TweeKerkenstraat la;ag Jasmijnstraat						505
	Jasmijnstraat rd;td Jasmijnstraat						506
	Jasmijnstraat la;ag n454/Godveerdegemstraat	179,3	1,3	15:15	15:38		507
	n454/Godveerdegemstraat rd;td n454/Godveerdegemstraat						508
	n454/Godveerdegemstraat rah;tad n454/Godveerdegemstraat						509
	n454/Godveerdegemstraat Y-la;ag n454/Godveerdegemstraat						510
	Brug Spw;pont Cdf						510a
	Léonce Roelstraat rd;td Léonce Roelstraat						510b
	Léonce Roelstraat rd;td Van Aelbroeckstraat						510c
	Van Aelbroeckstraat rd;td Stationsplein						510d
	 Aankomst Arivée 	180,8	0,0	15:17	15:41		510e