







































<a href="#">Versie / Version 19.04.2019</a>	presentatie renners							
<b>PROVINCIE OOST VLAANDEREN</b>	présentation des coureurs							
<b>SINT-NIKLAAS</b>	<b>OFFICIEUZE START: thv Grote Markt</b>							
	<b>thv. Huis nr 3 / Lotto Winkel</b>		<b>4,2</b>	0,0	11:00	11:00		1
	Grote Markt rd;td Grote Markt	Middenberm;Illot Bus  						2
	Grote Markt <b>vkl-la;f-ag</b> Grote Markt	Middenberm;Illot Bus  	<b>3,9</b>	0,3				3
	Grote Markt <b>lah&gt;tag</b> Grote Markt	Middenberm;Illot Bus  						4
	Grote Markt rd;td Parkstraat	Ruggen rechst vdweg 						5
	Parkstraat rd;td Onze Lieve Vrouwplein							6
	Onze Lieve Vrouwplein <b>vkl-rd;f-td</b>		<b>3,5</b>	0,7				7
	Onze Lieve Vrouwplein <b>rp-3/6-rd;td</b> Plezantstraat	 	<b>3,5</b>	0,7				8
	Plezantstraat rd;td Plezantstraat							9
	Plezantstraat <b>vkl-rd;f-td</b> Plezantstraat	Versmalling;retracement  	<b>3,1</b>	1,1				10
	<b>Brug SPW;pont CDF</b>		<b>3,1</b>	1,1				11
	<b>NA Brug SPW. APRES Pont CDF rd;td</b> n403/Plezantstraat		<b>3,1</b>	1,1				<b>12</b>
	n403/Plezantstraat rd;td n403/Plezantstraat	Middenberm;Illot Bus  						<b>12a</b>
	n403/Plezantstraat rd;td n403/Plezantstraat		<b>2,7</b>	1,5				<b>12b</b>
	n403/Plezantstraat rd;td n403/Plezantstraat							<b>12c</b>
	n403/Plezantstraat rd;td n403/Plezantstraat							<b>12d</b>
	n403/Plezantstraat <b>vkl-ra;f-ad</b> Heistraat		<b>2,1</b>	2,1				<b>12e</b>
	Heistraat rd;td Heistraat	Versmalling;retracement  						19
	Heistraat <b>vkl-la;f-ag</b> Lepelhoekstraat		<b>1,1</b>	3,1				20
	Lepelhoekstraat rd;td Lepelhoekstraat							21

	Lepelhoekstraat rd;td Sint Gillisbaan								22
	 <b>OFFICIËLE START;DEPART OFFICIËLE</b> 		0,0	4,2	11:10	11:10			23
	<b>thv.huis nrs 80 lvdweg / 93 rwdweg</b>		0,0	<b>184,3</b>	11:10	11:10			24
	Sint-Gillisbaan rd;td Sint-Gillisbaan								25
<b>SINT-NIKLAAS Nieuwkerken Waas</b>	Sint-Gillisbaan rd;td Sint-Gillisbaan		0,5	<b>183,8</b>	11:10	11:10			26
	Sint-Gillisbaan rd;td Sint-Gillisbaan								27
<b>SINT-GILLIS-WAAS</b>	Sint-Gillisbaan rd;td Vrouw Maria baan		1,0	<b>183,3</b>	11:11	11:11			28
	Vrouw Maria Baan rd;td Vrouw Maris Baan								29
	Vrouw Maria baan rd;td Sint-Niklaasstraat								30
	Sint-Niklaasstraat rd;td Sint-Niklaasstraat								31
	Sint-Niklaasstraat <b>rp-2/3-ra;ad</b> Sint-Niklaasstraat	 	2,2	<b>182,1</b>	11:13	11:13			32
	Sint-Niklaasstraat rd;td Sint-Niklaasstraat	Middenberm;illot  							33
<b>1e Way out</b>	<b>Wedstrijd 5,6km recht door / motards links af 1600m</b>		2,6	<b>181,7</b>	11:13	11:13			34
	Sint-Niklaasstraat rd;td Kasteelstraat								35
	Kasteelstraat rd;td Kasteelstraat								36
	Kasteelstraat rd;td Kerkstraat								37
	Kerkstraat <b>vkf-rd;f-td</b> Kerkstraat		4,4	<b>179,9</b>	11:16	11:16			38
	Kerkstraat rd;td Krommenhoekstraat								39
	Krommenhoekstraat rd;td Krommenhoekstraat								40
	Krommenhoekstraat <b>T-la;ag</b> Herenstraat								41
	Herenstraat rd;td Herenstraat								42
	Herenstraat rd;td Reepstraat								43












	Reepstraat rd;td Reepstraat							44
	Reepstraat <b>la;ag</b> Houtvoortstraat							45
	Houtvoortstraat rd;td Houtvoortstraat							46
	Houtvoortstraat rd;td Gaverstraat							47
	Gaverstraat rd;td Gaverstraat	2 x paaltjes verwijderen	6,4	<b>177,9</b>	11:18	11:19		48
	Gaverstraat rd;td Gaverstraat	2 x paaltjes verwijderen	7,0	<b>177,3</b>	11:19	11:20		49
	Gaverstraat rd;td Bunderstraat	Versmalling;retracement  						50
	Bunderstraat rd;td Bunderstraat							51
	Bunderstraat rd;td Bunderstraat							52
	Bunderstraat <b>T-ra;ad</b> Shondstraat		8,2	<b>176,1</b>	11:21	11:22		53
<b>1e Way in</b>	Shondstraat rd;td Shondstraat		8,2	<b>176,1</b>	11:21	11:22		54
<b>SINT-GILLIS-WAAS Sint Pauwels</b>	Shondstraat rd;td Shondstraat	Versmalling;retracement  	8,3	<b>176,0</b>	11:21	11:22		55
	Shondstraat rd;td Shondstraat							56
	Shondstraat rd;td Beekstraat							57
	Beekstraat rd;td Beekstraat							58
	Beekstraat <b>vkf-rd;f-td</b> Beekstraat		9,4	<b>174,9</b>	11:22	11:24		59
	Beekstraat rd;td Beekstraat							60
	Beekstraat <b>vkf-n403-rd;f-n403-td</b> Dries	Middenberm;Illot  	10,2	<b>174,1</b>	11:23	11:25		61
	Dries <b>la;ag</b> Gentstraat							62
	Gentstraat rd;td Gentstraat	Middenberm;Illot  						63
<b>SINT-NIKLAAS Belsele</b>	Gentstraat rd;td Gentstraat		11,7	<b>172,6</b>	11:25	11:27		64
	Gentstraat rd;td Gentstraat							65







	Gentstraat <b>NU-la;MAINTENANT-ag</b> Nauwstraat		12,2	<b>172,1</b>	11:26	11:28	66
	Nauwstraat rd;td Nauwstraat						67
	Nauwstraat <b>T-ra;ag</b> Hoge Bokstraat		13,3	<b>171,0</b>	11:28	11:29	68
	Hoge Bokstraat rd;td Hoge Bokstraat	Middenberm;Illot  					69
	Hoge Bokstraat <b>rp-1/3-ra;ad</b> r42/Leon Scheederslaan	 	14,8	<b>169,5</b>	11:30	11:32	70
	r42/Leon Scheederslaan rd;td r/42 Leon Scheederslaan	<b>RECHTER STRUCTUUR</b> 					71
	r42/Leon Scheederslaan rd;td r/42 Leon Scheederslaan	<b>STRUCTURE DE DROITE</b> 					72
	r42/Leon Scheederslaan <b>rp-3/4-ra;ad</b> Tuinlaan	 	16,0	<b>168,3</b>	11:31	11:34	73
	Tuilaan rd;td Tuinlaan	Middenberm;Illot  					74
	Tuinlaan <b>rah;tad</b> Tuinlaan						75
	Tuinlaan <b>rah;tad</b> Valk						76
	Valk rd;td Valk						77
<b>SINT-NIKLAAS</b>	Valk rd;td Langhalsbeekstraat		17,2	<b>167,1</b>	11:33	11:35	78
	Lanhalsbeekstraat rd;td Langhalsbeekstraat						79
	Lanhalsbeekstraat rd;td Moleken						80
	Moleken <b>lah&gt;tag</b> Hazewindstraat	<b>2 geleiders verwijderen</b> 					81
	Hazewindstraat rd;td Hazewindstraat						82
	Hazewindstraat rd;td Dalstraat						83
	Dalstraat rd;td Dalstraat						84
	Dalstraat <b>vkl-rd;f-td</b> Dalstraat		18,5	<b>165,8</b>	11:35	11:37	85
	Dalstraat rd;td Dalstraat						86
	Dalstraat <b>ra;ad</b> Plezantstraat	Ruggen Links vdweg 	18,7	<b>165,6</b>	11:35	11:38	87

















Baloise Belgium Tour 2019  
1e etappe / étape  
Sint-Niklaas (Ovl) - Knokke-Heist (Wvl)  
Woensdag 12 Juni / Mercredi 12 Juin











	Plezantstraat rd;td Plezantstraat						88
	Plezantstraat <b>vk1-rd;f-td</b> Plezantstraat		18,8	<b>165,5</b>	11:35	11:38	89
	Plezantstraat rd;td Grote Markt						90
	Grote Markt rd;td Grote Markt						91
<b>PRIMUS CHECKPOINT 1</b>	<b>Grote Markt thv start locatie /Huis nr 3 Lotto verkooppunt</b>		19,0	<b>165,3</b>	11:35	11:38	92
	Grote Markt rd;td Grote Markt	Middenberm;Illot Bus  					93
	Grote Markt <b>vk1-la;f-ag</b> Grote Markt	Middenberm;Illot Bus  	19,2	<b>165,1</b>	11:36	11:38	94
	Grote Markt <b>lah;tag</b> Grote Markt	Middenberm;Illot Bus  					95
	Grote Markt rd;td Parkstraat	Ruggen rechst vdweg 					96
	Parkstraat rd;td Onze Lieve Vrouwplein						97
	Onze Lieve Vrouwplein <b>vk1-rd;f-td</b>		19,7	<b>164,6</b>	11:36	11:39	98
	Onze Lieve Vrouwplein <b>rp-3/6-rd;td</b> Plezantstraat	 	19,8	<b>164,5</b>	11:37	11:39	99
	Plezantstraat rd;td Plezantstraat						100
	Plezantstraat <b>vk1-rd;f-td</b> Plezantstraat		20,1	<b>164,2</b>	11:37	11:40	101
	<b>Brug SPW;pont CDF</b>		20,1	<b>164,2</b>	11:37	11:40	102
	<b>NA Brug SPW. APRES Pont CDF rd;td</b> n403/Plezantstraat		20,1	<b>164,2</b>	11:37	11:40	<b>103</b>
	n403/Plezantstraat rd;td n403/Plezantstraat	Middenberm;Illot Bus  					<b>103a</b>
	n403/Plezantstraat rd;td n403/Plezantstraat						<b>103b</b>
	n403/Plezantstraat rd;td n403/Plezantstraat						<b>103c</b>
	n403/Plezantstraat rd;td n403/Plezantstraat						<b>103d</b>
	n403/Plezantstraat <b>vk1-ra;f-ad</b> Heistraat						<b>103e</b>
	Heistraat rd;td Heistraat		21,2	<b>163,1</b>	11:38	11:41	109




	Heistraat rd;td Heistraat	Versmalling;retracement  						110
	Heistraat <b>vkI-la;f-ag</b> Lepelhoekstraat		22,2	<b>162,1</b>	11:40	11:43		111
	Lepelhoekstraat rd;td Lepelhoekstraat							112
	Lepelhoekstraat rd;td Sint Gillisbaan							113
	 <b>Doortocht OFFICIËLE START;Passage DEPART OFFICIËLE</b> 		23,3	<b>161,0</b>	11:41	11:44		114
	Sint-Gillisbaan rd;td Sint-Gillisbaan							115
<b>SINT-NIKLAAS Nieuwkerken Waas</b>	Sint-Gillisbaan rd;td Sint-Gillisbaan		23,8	<b>160,5</b>	11:42	11:45		116
	Sint-Gillisbaan rd;td Sint-Gillisbaan							117
<b>SINT-GILLIS-WAAS</b>	Sint-Gillisbaan rd;td Vrouw Maria baan		24,3	<b>160,0</b>	11:43	11:46		118
	Vrouw Maria Baan rd;td Vrouw Maris Baan							119
	Vrouw Maria baan rd;td Sint-Niklaasstraat							120
	Sint-Niklaasstraat rd;td Sint-Niklaasstraat							121
	Sint-Niklaasstraat <b>rp-2/3-ra;ad</b> Sint-Niklaasstraat		25,5	<b>158,8</b>	11:44	11:48		122
	Sint-Niklaasstraat rd;td Sint-Niklaasstraat	Middenberm;Illot  						123
<b>2e Way out</b>	<b>Wedstrijd 5,6km recht door / motards links af 1600m</b>		25,9	<b>158,4</b>	11:45	11:48		124
	Sint-Niklaasstraat rd;td Kasteelstraat							125
	Kasteelstraat rd;td Kasteelstraat							126
	Kasteelstraat rd;td Kerkstraat							127
	Kerkstraat <b>vkI-rd;f-td</b> Kerkstraat		27,5	<b>156,8</b>	11:47	11:51		128
	Kerkstraat rd;td Kerkstraat							129
	Kerkstraat rd;td Krommenhoekstraat							130
	Krommenhoekstraat rd;td Krommenhoekstraat							131







	Krommenhoekstraat <b>T-la;ag</b> Herenstraat		28,1	<b>156,2</b>	11:48	11:52	132
	Herenstraat rd;td Herenstraat						133
	Herenstraat rd;td Reepstraat						134
	Reepstraat rd;td Reepstraat						135
	Reepstraat <b>la;ag</b> Houtvoortstraat						136
	Houtvoortstraat rd;td Houtvoortstraat						137
	Houtvoortstraat rd;td Gaverstraat						138
	Gaverstraat rd;td Gaverstraat	2 x paaltjes verwijderen	30,2	<b>154,1</b>	11:51	11:55	139
	Gaverstraat rd;td Gaverstraat	2 x paaltjes verwijderen					140
	Gaverstraat rd;td Bunderstraat	Versmalling;retracement  					141
	Bunderstraat rd;td Bunderstraat						142
	Bunderstraat rd;td Bunderstraat						143
	Bunderstraat <b>T-ra;ad</b> Shondstraat						144
<b>2e Way in</b>	Shondstraat rd;td Shondstraat		31,5	<b>152,8</b>	11:53	11:57	145
<b>SINT-GILLIS-WAAS Sint Pauwels</b>	Shondstraat rd;td Shondstraat	Versmalling;retracement  	31,5	<b>152,8</b>	11:53	11:57	146
	Shondstraat rd;td Shondstraat						147
	Shondstraat rd;td Beekstraat						148
	Beekstraat rd;td Beekstraat						149
	Beekstraat <b>vkl-rd;f-td</b> Beekstraat		32,7	<b>151,6</b>	11:54	11:59	150
	Beekstraat rd;td Beekstraat						151
	Beekstraat <b>vkl-n403-rd;f-n403-td</b> Dries	Middenberm;Illot  	33,5	<b>150,8</b>	11:55	12:00	152
	Dries <b>la;ag</b> Gentstraat						153








	Gentstraat rd;td Gentstraat	Middenberm;Illot  					154
<b>SINT-NIKLAAS Belsele</b>	Gentstraat rd;td Gentstraat		34,8	<b>149,5</b>	11:57	12:02	155
	Gentstraat rd;td Gentstraat						156
	Gentstraat <b>NU-ra;MAINTENANT-ra</b> Marktstraat		35,3	<b>149,0</b>	11:58	12:02	157
	Marktstraat rd;td Marktstraat						158
<b>SINT-NIKLAAS Sinaai</b>	Marktstraat rd;td Kruisstraat		38,4	<b>145,9</b>	12:02	12:07	159
	Kruisstraat rd;td Kruisstraat	Middenberm;Illot  					160
	Kruisstraat rd;td Kruisstraat	Versmalling;retracement  					161
	Kruisstraat rd;td Puiveldestraat						162
	Puiveldestraat rd;td Puiveldestraat						163
	Puiveldestraat <b>rah;tag</b> Molenstraat						164
	Molenstraat <b>lah;tag</b> Stenenmuurstraat						165
	Stenenmuurstraat rd;td Stenenmuurstraat						166
	Stenenmuurstraat rd;td Vleeshouwersstraat						167
	Vleeshouwersstraat rd;td Vleeshouwersstraat						168
	Vleeshouwersstraat rd;td Vleeshouwersstraat						169
	Vleeshouwersstraat <b>ra;ad</b> Dries		40,2	<b>144,1</b>	12:04	12:10	170
	Dries rd;td Dries						171
<b>PRIMUS CHECKPOINT 2</b>	<b>Dries/Sinaai Dorp thv Huis nr 5 en Cafe Het Park</b>		40,5	<b>143,8</b>	12:05	12:10	172
	Dries rd;td Sinaai-Dorp						173
	Sinaai-Dorp rd;td Sinaai-Dorp	Versmalling;retracement  					174
	Sinaai-Dorp rd;td Zwaanaardestraat						175

























	Zwaanaardestraat rd;td Zwaanaardestraat							176
	Zwaanaardestraat rd;td Keizerstraat							177
	Keizerstraat rd;td Keizerstraat							178
<b>Aanvragen</b>	<b>Brug;pont MOERVAART</b>		43,4	<b>140,9</b>	12:09	12:15		179
	Keizerstraat rd;td Keizerstraat							180
<b>LOKEREN Eksaarde</b>	Keizerstraat rd;td Nieuwe Baan		43,4	<b>140,9</b>	12:09	12:15		181
	Nieuwe Baan rd;td Nieuwe Baan							182
	Nieuwe Baan rd;td Oosteindeken							183
	Oosteindeken rd;td Oosteindeken							184
	Oosteindeken rd;td Eksaarde-dorp							185
	Eksaarde-dorp rd;td Eksaarde-dorp							186
	Eksaarde-dorp <b>rah;td</b> Rechtsstraat							187
	Rechtsstraat rd;td Rechtsstraat							188
<b>LOKEREN Zaffelare</b>	Rechtsstraat rd;td Perijzerstraat		51,3	<b>133,0</b>	12:20	12:26		189
	Persijzerstraat rd;td Persijzerstraat	Versmalling;retracement  						190
	Persijzerstraat <b>ra;ad</b> Leemstraat							191
	Leemstraat rd;td Leemstraat	Versmalling;retracement  						192
	Leemstraat rd;td Leemstraat	Middenberm;Illot  						193
	Leemstraat <b>lah;tag</b> Bosdam							194
	Bosdam <b>ra;ad</b> n449/Dam	Middenberm;Illot  	54,0	<b>130,3</b>	12:23	12:31		195
	n449/Dam rd;td n449/Dam							196
	n449/Dam rd;td n449/Puyenbrug							197







	<b>Brug;pont Puyenbrug</b>		55,5	<b>128,8</b>	12:25	12:33	198
<b>WACHTEBEKE</b>	n449/Puyenbrug rd;td n449/Puyenbrug		55,5	<b>128,8</b>	12:25	12:33	199
	n449/Puyenbrug rd;td n449/Meerstraat						200
	n449/Meerstraat rd;td n449/Meerstraat						201
<b>Aanvragen</b>	<b>Brug;pont Moervaart</b>	Versmalling;retracement  	57,4	<b>126,9</b>	12:28	12:36	202
	n449/Meerstraat rd;td n449/Meerstraat						203
	n449/Meerstraat <b>ra;ad</b> Dorp		57,9	<b>126,4</b>	12:29	12:36	204
	Dorp rd;td Dorp						205
	Dorp <b>ra;ad</b> Dorp						206
	Dorp rd;td Dorp	Versmalling;retracement  					207
	Dorp <b>lah;tag</b> n449/Smishoekstraat	<b>enkel rijrichting !</b>					208
	n449/Smishoekstraat rd;td n449/Smishoekstraat	<b>enkel rijrichting !</b>					209
<b>3e Way Out</b>	<b>Wedstrijd 6,3km recht door / motards links af 400m</b>		58,2	<b>126,1</b>	12:29	12:37	210
	n449/Smishoekstraat <b>vkl-rd;f-td</b> Stationsstraat		58,2	<b>126,1</b>	12:29	12:37	211
	Stationsstraat rd;td Stationsstraat	Versmalling;retracement  					212
	Stationsstraat <b>lah;tag</b> Ramonshoek						213
	Ramonshoek rd;td Ramonshoek						214
	Ramonshoek <b>OPGEPAST la;ATTENTION ag</b> Ramonshoek		60,3	<b>124,0</b>	12:32	12:40	215
	Ramonshoek <b>rah;tad</b> Ramonshoek						216
	Ramonshoek rd;td Ramonshoek						217
	Ramonshoek <b>T-la;ag</b> Molenstraat						218
	Molenstraat rd;td Molenstraat						219










	Molenstraat <b>T-la;ag</b> Langeledestraat		62,6	<b>121,7</b>	12:35	12:43	220
	Langeledestraat rd;td Melkerijstraat						221
	Melkerijstraa rd;td Melkerijstraat						222
	Melkerijstraat <b>T-ra;ad</b> n449/Walderdonk		64,4	<b>119,9</b>	12:38	12:46	223
<b>3e Way in</b>	n449/Walderdonk rd;td n449/Walderdonk		64,4	<b>119,9</b>	12:38	12:46	224
	n449/Walderdonk rd;td n449/Gebr.Naudtslaan						225
<b>ZELZATE</b>	n449/Gebr.Naudtslaan rd;td n449/Gebr.Naudtslaan		66,8	<b>117,5</b>	12:41	12:50	226
	n449/Gebr.Naudtslaan <b>lah;tag</b> n449/Gebr.Naudtslaan						227
	n449/Gebr.Naudtslaan <b>rp-1/4-ra;ad</b> r4/J.F.Kennedylaan	 	67,0	<b>117,3</b>	12:41	12:50	228
	r4/J.F.Kennedylaan rd;td r4/J.F.Kennedylaan	Middenberm;illot  					229
	<b>Viaduct A11</b>		67,5	<b>116,8</b>	12:42	12:51	230
	<b>vkf-rd;f-td</b> -Uitrit-sortie A11		67,5	<b>116,8</b>	12:42	12:51	231
	r4/J.F.Kennedylaan rd;td r4/J.F.Kennedylaan						232
	r4/J.F.Kennedylaan <b>vkf-rd;f-td</b> r4/J.F.Kennedylaan		68,1	<b>116,2</b>	12:43	12:52	233
	r4/J.F.Kennedylaan rd;td r4/J.F.Kennedylaan						234
	r4/J.F.Kennedylaan <b>vkf-rd;f-td</b> r4/J.F.Kennedylaan		69,0	<b>115,3</b>	12:44	12:53	235
	r4/J.F.Kennedylaan <b>la;ag</b> r4/Kanaalstraat	Middenberm;illot  	69,0	<b>115,3</b>	12:44	12:53	236
<b>ZELZATE</b>	r4/Kanaalstraat rd;td r4/Kanaalstraat						237
	r4/Kanaalstraat <b>vkf-rd;f-td</b> r4/Kanaalstraat		70,1	<b>114,2</b>	12:45	12:55	238
	r4/Kanaalstraat rd;td r4/Kanaalstraat						239
<b>Aanvragen</b>	<b>Brug;pont Kanaal Gent Terneuzen</b>		70,7	<b>113,6</b>	12:46	12:56	240
	r4/Kanaalstraat <b>vkf-rd;f-td</b> r4/Kanaalstraat	Rechter rijvak;voie de droite	70,8	<b>113,5</b>	12:46	12:56	241

	Kanaalstraat r4 rd;td Kanaalstraat r4	Versmalling;retracement  						242
	r4/Kanaalstraat rd;td r4/Kanaalstraat							243
<b>ZELZATE De Katte</b>	r4/Kanaalstraat <b>vkI-ra;f-ad</b> n436/Assenedesteenweg		71,6	<b>112,7</b>	12:47	12:57		244
	n436/Assenedesteenweg rd;td n356/Assenedestraat		71,6	<b>112,7</b>	12:47	12:57		245
<b>ASSENEDE</b>	n436/Assenedesteenweg rd;td n436/Zelzatestraat		72,5	<b>111,8</b>	12:49	12:58		246
	n436/Zelzatestraat rd;td n436/Zelzatestraat							247
	Zelzatestraat n436 rd;td n448/Stoepestraat	Middenberm;illot  						248
	n448/Stoepestraat rd;td n448/Stoepstraat							249
	n448/Stoepstraat <b>VOOR vkI-E34-ra;DEVANT -f-ad</b> Gavergrachtstraat		74,3	<b>110,0</b>	12:51	13:01		250
	Gavergrachtstraat rd;td Gavergrachtstraat							251
	Gavergrachtstraat rd;td Planterij							252
	Planterij rd;td Planterij							253
	Planterij <b>ra;ad</b> n458/Nieuwbrugstraat		76,2	<b>108,1</b>	12:54	13:04		254
	n458/Nieuwbrugstraat rd;td n458/Nieuwbrug							255
	n458/Nieuwbrugstraat <b>rp-3/4-la;ag</b> Oosthoek	 	77,7	<b>106,6</b>	12:56	13:06		256
	Oosthoek rd;td Oosthoek							257
	Oosthoek <b>VOOR vkI-E34-ra;Devant f-ad</b> Hazelarenhoek		79,1	<b>105,2</b>	12:58	13:08		258
	Hazelarenhoek <b>lah;tag</b> (rd-td) Hazelarenhoek	Snelheidremmer;casse vitesse 						259
	Hazelarenhoek <b>ra;ad</b> Stroomstraat							260
	Stroomstraat rd;td Stroomstraat							261
	Stroomstraat <b>ra;ad</b> Kraaigemstraat							262
	Kraaigemstraat rd;td Kraaigemstraat							263










	Kraaigemstraat <b>la;ag</b> n436/Beekstraat	Middenberm;illot  	83,2	<b>101,1</b>	13:03	13:14	264
<b>KAPRIJKE</b>	n436/Beekstraat rd;td n436/Beekstraat		84,7	<b>99,6</b>	13:05	13:17	265
	n436/Beekstraat <b>la;ag</b> n456/Vaartstraat						266
	n456/Vaartstraat rd;td n456/Vaartstraat						267
	n456/Vaartstraat <b>vkl-E34-rd;f-td</b> n456/Vaartstraat		87,3	<b>97,0</b>	13:09	13:20	268
	n456/Vaartstraat rd;td n456/Vaartstraat						269
<b>4e Way out</b>	<b>Wedstrijd 5,6km recht door / motards Rechts af 900m</b>		88,1	<b>96,2</b>	13:10	13:22	270
	n456/Vaartstraat rd;td n456/Vaartstraat						271
	n456/Vaartstraat <b>T-ra;ad</b> n456/Kerkstraat	Middenberm;illot  					272
	n456/Kerkstraat <b>la;ag</b> n456/Lembeke-Dorp						273
	n456/Lembeke-Dorp rd;td n456/Lembeke-Dorp						274
	n456/Lembeke-Dorp <b>lah;tag</b> n456/Gentstraat						275
	n456/Gentstraat rd;td n456/Gentstraat	Snelheidremmer;casse vitesse 					276
	n456/Gentstraat <b>ra;ad</b> Eeklostraat	Ruggen rvdweg 	90,7	<b>93,6</b>	13:13	13:26	277
	Eeklostraat rd;td Eeklostraat						278
<b>EEKLO</b>	Eeklostraat <b>rp-1/3-ra;ad</b> Aveschoot	 	91,8	<b>92,5</b>	13:15	13:27	279
	Aveschoot rd;td Aveschoot						280
	Aveschoot <b>la;af</b> Nieuwstraat						281
	Nieuwstraat rd;td Nieuwstraat	Versmalling;retracement  					282
	Nieuwstraat <b>T-la;ag</b> Vroombautstraat						283
<b>4e Way in</b>	Vroombautstraat rd;td Vroombautstraat		93,7	<b>90,6</b>	13:18	13:30	284
<b>EEKLO</b>	Vroombautstraat rd;td Vroombautstraat		94,5	<b>89,8</b>	13:19	13:31	285



	Vrombautstraat rd;td Vrombautstraat	Middenberm;illot  						286
	Vrombautstraat rd;td Vrombautstraat							287
	Vrombautstraat rd;td Vrombautstraat	Middenberm;illot  						288
	Vrombautstraat <b>rp-2/4-ra;ad</b> Blommenkens	 	96,8	<b>87,5</b>	13:22	13:35		289
	Blommenkens <b>dadelijk ra;desuite ad</b> Zandvleuge							290
	Zandvleuge rd;td Zandvleuge							291
	Spoorweg;passage a niveau ( <b>STOOMTREIN</b> )	contacteren	97,9	<b>86,4</b>	13:23	13:36		292
	Zandvleuge <b>lah;tag</b> Zandvleuge							293
	Zandvleuge <b>la;ag</b> Heilig Grafstraat							294
	Heilig Grafstraat rd;td Heilig Grafstraat							295
	Heilig Grafstraat <b>T-ra;ad</b> n9/Leopoldlaan		98,3	<b>86,0</b>	13:24	13:37		296
	n9/Leopoldlaan rd;td n9/Leopoldlaan	Ovotonde rechter structuur droite						297
	n9/Leopoldlaan <b>vkl-r43-rd;f-r43-td</b> n9/Leopoldlaan	Middenberm;illot  	100,1	<b>84,2</b>	13:26	13:40		298
	n9/Leopoldlaan rd;td n9/Zeelaan	Middenberm;illot  						299
	n9/Zeelaan rd;td n9/Zeelaan							300
	<b>Brug;pont Schipdonkkanaal</b>		101,1	<b>83,2</b>	13:28	13:41		301
	n9/Zeelaan rd;td n9/Zeelaan							302
<b>MALDEGEM Adegem</b>	n9/Zeelaan rd;td n9/Prins Boudewijnlaan		101,3	<b>83,0</b>	13:28	13:41		303
	n9/Prins Boudewijnlaan rd;td n9/Prins Boudewijnlaan	Middenberm;illot  						304
	n9/Prins Boudewijnlaan rd;td n9/Staatsbaan							305
	n9/Staatsbaan rd;td n9/Staatsbaan							306
	n9/Staatsbaan <b>vkl-rd;f-td</b> n9/Staatsbaan		103,4	<b>80,9</b>	13:31	13:45		307





	n9/Staatsbaan rd;td n9/Staatsbaan							308
	n9/Staatsbaan <b>rd;td</b> n9/Koning Leopoldlaan							309
<b>MALDEGEM</b>	n9/Koning Leopoldlaan rd;td n9/Koning Leopoldlaan		104,5	<b>79,8</b>	13:32	13:46		310
<b>5e Way out</b>	<b>Wedstrijd 6,3km links af / motards 3400m rechts door</b>		104,9	<b>79,4</b>	13:33	13:47		311
	n9/Koning Leopoldlaan <b>vkl-la;f-ag</b> Sint-Barbarastraat		104,9	<b>79,4</b>	13:33	13:47		312
	Sint Barbarstraat rd;td Sint Barbarstraat	10 x Middenberm;illot  						313
	Sint Barbarstraat <b>la;ag</b> Vliegplein							314
	Vliegplein rd;td Vliegplein							315
	Vliegplein <b>rp-1/4-ra;ad</b> Krommewege	 	106,4	<b>77,9</b>	13:35	13:49		316
	Krommewege rd;td Krommewege							317
	 <b>Bevoorrading ; ravitaillement /vanaf Huis nr 86 rvdweg</b> 		106,5	<b>77,8</b>	13:35	13:49		318
	Krommewege <b>vkl-n44-rd;f-n44-td</b> Krommewege		108,0	<b>76,3</b>	13:37	13:52		319
	Krommewege rd;td Krommewege							320
	Krommewege <b>kp-n44a-rd;cf-n44a-td</b> Speyestraat		108,4	<b>75,9</b>	13:38	13:52		321
	Speyestraat rd;td Speyestraat							322
	Speyestraat <b>T-ra;ad</b> Bogaardestraat		109,9	<b>74,4</b>	13:40	13:54		323
	Bogaardestraat rd;td Bogaardestraat							324
	Bogaardestraat <b>la;ag</b> Kleine Bogaardestraat							325
	Kleine Bogaardestraat rd;td Kleine Bogaardestraat	<b>4 paaltjes verwijderen</b>						326
	Kleine Bogaardestraat rd;td Kleine Bogaardestraat	<b>Hoge snelheids remmer!!!!</b>	111,2	<b>73,1</b>	13:41	13:56		327
	Kleine Bogaardestraat rd;td Kleine Bogaardestraat	<b>Casse vitesse très haute!!!!</b>	111,2	<b>73,1</b>	13:41	13:56		328
	Kleine Bogaardestraat <b>Y-rah;tad</b> Kleine Bogaardestraat							329













	Kleine Bogaardestraat <b>T-la;ag</b> n9/Brugsesteenweg		111,5	<b>72,8</b>	13:42	13:57	330
<b>5e Way In</b>	n9/Brugsesteenweg rd;td n9/Brugsesteenweg		111,5	<b>72,8</b>	13:42	13:57	331
	n9/Kroonkalseide rd;td n9/Kroonkalseide						332
<b>Prov. West Vlaanderen</b>	n9/Kroonkalseide rd;td n9/Gentsesteenweg		114,1	<b>70,2</b>	13:45	14:01	333
<b>DAMME Sijsele</b>	n9/Gentsesteenweg rd;td n9/Gentsesteenweg	Middenberm;illot  	114,1	<b>70,2</b>	13:45	14:01	334
	n9/Gentsesteenweg rd;td n9/Gentsesteenweg	Paaltjes;bornes 					335
	n9/Gentsesteenweg <b>vkf-rd;f-td</b> n9/Dorpstraat	Versmalling;retracement	118,0	<b>66,3</b>	13:51	14:07	336
	n9/Dorpstraat rd;td n9/Dorpstraat						337
	n9/Dorpstraat <b>vkf-ra;f-ad</b> Stationsstraat		118,4	<b>65,9</b>	13:51	14:07	338
	Stationsstraat rd;td Stationsstraat	Versmalling;retracement  					339
	Stationsstraat <b>la;ag</b> Brierversweg						340
<b>6e Way out</b>	<b>Wedstrijd 5,3km links af / motards 1400m recht door</b>		120,4	<b>63,9</b>	13:54	14:10	341
<b>BRUGGE Sint Kruis</b>	Brierversweg rd;td Brierversweg	2000m kassei;pavées 	120,7	<b>63,6</b>	13:54	14:11	342
	Brierversweg <b>ra;ad</b> Pijpeweg						343
	Pijpeweg rd;td Pijpeweg						344
	Pijpeweg <b>kp-rd;cf-td</b> Pijpeweg		124,0	<b>60,3</b>	13:59	14:16	345
	Pijpeweg rd;td Pijpeweg						346
<b>DAMME Vivenkapelle</b>	Pijpeweg <b>la;ag</b> Kerkstraat		126,0	<b>58,3</b>	14:02	14:19	347
<b>7e Way In</b>	Kerkstraat rd;td Kerkstraat		126,0	<b>58,3</b>	14:02	14:19	348
	Kerkstraat rd;td Kerkstraat	400 m kasseien;pavées 					349
	Kerkstraat rd;td Kerkstraat	Versmalling;retracement  					350
	Kerkstraat rd;td Kerkstraat	Berlijns kussen;cousin de Berlin					351




















<b>Aanvragen</b>	<b>Brug;pont Damsevaart</b>		127,2	<b>57,1</b>	14:03	14:20	352
	Dammesteeweg rd;td Dammesteeweg	Versmalling;retracement  					353
<b>DAMME Oostkerke</b>	Dammesteeweg rd;td Dammesteeweg		128,2	<b>56,1</b>	14:05	14:22	354
	Dammesteeweg ra;ad Koolkerkesteenweg						355
	n374/Koolkerkesteenweg rd;td n374/Koolkerkesteenweg	Middenberm;illot  					356
	n374/Koolkerkesteenweg rd;td n374/Koolkerkesteenweg						357
	<b>Kanaal van Schipdonk</b>		130,5	<b>53,8</b>	14:08	14:25	358
	n374/Koolkerkesteenweg rd;td n374/Koolkerkesteenweg						359
	<b>Leopoldvaart</b>		130,5	<b>53,8</b>	14:08	14:25	360
	<b>NA</b> kanaal dadelijk <b>la;ag</b> <b>Aprés</b> pont du Canal						361
	n378/Leopoldvaart Noord rd;td n378/Leopoldvaart Noord	Versmalling;retracement 					362
	n378/Leopoldvaart Noord ra;ad n376/Knoksebaan/Dudzelestraat		133,1	<b>51,2</b>	14:11	14:29	363
<b>KNOKKE-HEIST</b>	n376/Dudzelestraat rd;td n376/Dudzelestraat		133,1	<b>51,2</b>	14:11	14:29	364
	n376/Dudzelestraat rp-1/3-rd;td n376/Dudzelestraat	 	133,6	<b>50,7</b>	14:12	14:30	365
	<b>OPKOMST LOKAAL PARKOERS;CIRCUIT LOCALE</b>		133,6	<b>50,7</b>	14:12	14:30	366
	n376/Dudzelestraat rd;td n376/Dudzelestraat						367
	n376/Dudzelestraat vki-la;f-ag Dorpstraat	Middenberm;illot  	136,4	<b>47,9</b>	14:16	14:34	368
	Dorpstraat rd;td Dorpstraat	Middenberm;illot  					369
	Dorpstraat la;ag Herenweg						370
	Herenweg rd;td Herenweg						371
	Herenweg lah>tag Westkapellestraat	Snelheidremmer;casse vitesse 					372
<b>KNOKKE HEIST</b>	Westkapellestraat rd;td Westkapellestraat		139,2	<b>45,1</b>	14:20	14:38	373

<b>PRIMUS CHECKPOINT 3</b>	<b>Westkapellestraat brievenbus 246 lvdweg</b>		140,3	<b>44,0</b>	14:21	14:40	374
	Westkapellestraat rd;td Westkapellestraat						375
	<b>Brug Spw;pont Cdf + nadar rechts voor voetpad</b>	Snelheidremmer;casse vitesse ⚠	141,3	<b>43,0</b>	14:23	14:41	376
	ra;ad H.Consciensestraat						377
	H.Consciencestraat rd;td Polderstraat	Snelheidremmer;casse vitesse ⚠					378
	Polderstraat lah;tag Knokkestraat						379
	Knokkestraat rah;tad Rampe						380
	Rampe ra;ad n34/Elizabetlaan		142,0	<b>42,3</b>	14:24	14:43	381
<b>7e Way out</b>	<b>Wedstrijd 4,9km rechts af / motards 100m recht door</b>		142,0	<b>42,3</b>	14:24	14:43	382
	n34/Elizabetlaan rd;td n34/Elizabetlaan	Paaltjes;bornes ⚠					383
	n34/Elizabetlaan vkl-rd;f-td n34/Elizabetlaan		142,5	<b>41,8</b>	14:24	14:43	384
<b>KNOKKE HEIST Duinbergen</b>	n34/Elizabetlaan rd;td n34/Elizabetlaan		142,7	<b>41,6</b>	14:25	14:44	385
	n34/Elizabetlaan vkl-rd;f-td n34/Elizabetlaan		143,0	<b>41,3</b>	14:25	14:44	386
	n34/Elizabetlaan rd;td n34/Elizabetlaan	Dwarsen tramspoor;trairail ⚠	143,3	<b>41,0</b>	14:25	14:44	387
	Elisabetlaan n34 la;ag Zeerobbenlaan		144,1	<b>40,2</b>	14:26		388
	Zeerobbenlaan rd;td Zeerobbenlaan						389
	Zeerobbenlaan la;ag Zeedijk Albertstrand		144,3	<b>40,0</b>	14:27	14:46	390
	Zeedijk Albertstrand rd;td Zeedijk Albertstrand						391
	Zeedijk Albertstrand rd;td De Wandelaar						392
	 <b>De Wandelaar 1° Doortocht;passage(Huis nr 7)</b> 		144,9	<b>39,4</b>	14:28	14:47	393
	De Wandelaar la;ag Majoor Quaillestraat						394
	Majoor Quaillestraat la;ag Bergdreef						395

	Bergdreef <b>rah;tad</b> J.Nelenslaan									396
	J.Nelenslaan rd;td J.Nelenslaan									397
	J.Nelenslaan rd;td Duinendreef	Enkel rijrichting;sense unique								398
	Duinendreef rd;td Duinendreef									399
	Duinendreef rd;td Sint Michielsplein									400
	Sint Michielsplein <b>la;ag</b> Anemonenlaan		145,8	<b>38,5</b>	14:29	14:48				<b>401</b>
	Anemonenlaan rd;td Anemonenlaan									<b>401a</b>
	Anemonenlaan <b>ra;ad</b> n34/Elizabetlaan									<b>401b</b>
	n34/Elizabetlaan rd;td n34/Elizabetlaan									<b>401c</b>
<b>7e Way In</b>	n34/Elizabetlaan rd;td n34/Elizabetlaan									407
	n34/Elizabetlaan <b>vk1-rd;f-td</b> n34/Elizabetlaan		147,2	<b>37,1</b>	14:31	14:50				408
	n34/Elizabetlaan rd;td n34/Elizabetlaan									409
	n34/Elizabetlaan <b>vk1-rd;f-td</b> n34/Elizabetlaan		147,3	<b>37,0</b>	14:31	14:50				410
	n34/Elizabetlaan rd;td n34/Elizabetlaan									411
	n34/Elizabetlaan <b>la;ag</b> n300/Heistlaan	Middenberm;illot 	147,7	<b>36,6</b>	14:31	14:51				412
	n300/Heistlaan rd;td n300/Heistlaan									413
	n300/Heistlaan <b>la;ag</b> n300/Heistlaan									414
	<b>Opgepast gevaarlijk middenberm;attention illot dangereux</b>									415
	<b>Brug Spw;pont Cdf</b>		148,5	<b>35,8</b>	14:32	14:52				416
	n300/Heistlaan rd;td n300/Heistlaan									417
	n300/Heistlaan <b>rp-1/3-ra;ad</b> n300/Heistlaan	 	149,1	<b>35,2</b>	14:33	14:53				418
<b>KNOKKE HEIST Ramskapelle</b>	n300/Heistlaan rd;td n300/Heistlaan		149,5	<b>34,8</b>	14:34	14:54				419

	n300/Heistlaan rd;td n300/Heistlaan						420
	n300/Heistlaan <b>rp-1/2-rd</b> ;td n300/Heistlaan	 	152,3	<b>32,0</b>	14:38	14:58	421
	n300/Heistlaan rd;td n300/Heistlaan						422
	n300/Heistlaan <b>rp-2/3-ra</b> ;ad n376/Dudzelestraat	 	153,1	<b>31,2</b>	14:39	14:59	423
	n376/Dudzelestraat rd;td n376/Dudzelestraat						424
	n376/Dudzelestraat <b>vkl-la</b> ;f-ag Dorpstraat	Middenberm;illot  	155,9	<b>28,4</b>	14:43	15:03	425
	Dorpstraat rd;td Dorpstraat	Middenberm;illot  					426
	Dorpstraat <b>la</b> ;ag Herenweg						427
	Herenweg rd;td Herenweg						428
	Herenweg <b>lah</b> ;tag Westkapellestraat	Snelheidremmer;casse vitesse 					429
<b>KNOKKE HEIST</b>	Westkapellestraat rd;td Westkapellestraat		158,7	<b>25,6</b>	14:46	15:08	430
	Westkapellestraat rd;td Westkapellestraat						431
	<b>Brug Spw;pont Cdf + nadar rechts voor voetpad</b>	Snelheidremmer;casse vitesse 	160,8	<b>23,5</b>	14:49	15:11	432
	<b>ra</b> ;ad H.Consciensestraat						433
	H.Consciencestraat rd;td Polderstraat	Snelheidremmer;casse vitesse 					434
	Polderstraat <b>lah</b> ;tag Knokkestraat						435
	Knokkestraat <b>rah</b> ;tad Rampe						436
	Rampe <b>ra</b> ;ad n34/Elizabetlaan		161,5	<b>22,8</b>	14:50	15:12	437
	n34/Elizabetlaan rd;td n34/Elizabetlaan	Paaltjes;bornes 					438
	n34/Elizabetlaan <b>vkl-rd</b> ;f-td n34/Elizabetlaan		162,0	<b>22,3</b>	14:51	15:13	439
<b>KNOKKE HEIST Duinbergen</b>	n34/Elizabetlaan rd;td n34/Elizabetlaan		162,2	<b>22,1</b>	14:51	15:13	440
	n34/Elizabetlaan <b>vkl-rd</b> ;f-td n34/Elizabetlaan		162,5	<b>21,8</b>	14:52	15:13	441

	n34/Elizabetlaan rd;td n34/Elizabetlaan	Dwarsen tramspoor;trairail 	162,8	<b>21,5</b>	14:52	15:14	442
	Elisabetlaan n34 <b>la;ag</b> Zeerobbenlaan		163,6	<b>20,7</b>	14:53	15:15	443
	Zeerobbenlaan rd;td Zeerobbenlaan						444
	Zeerobbenlaan <b>la;ag</b> Zeedijk Albertstrand		163,8	<b>20,5</b>	14:53	15:15	445
	Zeedijk Albertstrand rd;td Zeedijk Albertstrand						446
	Zeedijk Albertstrand rd;td De Wandelaar						447
	 <b>De Wandelaar 2° Doortocht;passage(Huis nr 7)</b> 		164,6	<b>19,7</b>	14:54	15:16	448
	De Wandelaar <b>la;ag</b> Bergdreef						449
	Bergdreef <b>la;ag</b> Bergdreef						450
	Bergdreef <b>rah;tad</b> J.Nelenslaan						451
	J.Nelenslaan rd;td J.Nelenslaan						452
	J.Nelenslaan rd;td Duinendreef	Enkel rijrichting;sense unique					453
	Duinendreef rd;td Duinendreef						454
	Duinendreef rd;td Sint Michielsplein						455
	Sint Michielsplein <b>la;ag</b> Anemonenlaan		165,3	<b>19,0</b>	14:55	15:17	<b>456</b>
	Anemonenlaan rd;td Anemonenlaan						<b>456a</b>
	Anemonenlaan <b>ra;ad</b> n34/Elizabetlaan						<b>456b</b>
	n34/Elizabetlaan rd;td n34/Elizabetlaan						<b>456c</b>
	n34/Elizabetlaan <b>vkl-rd;f-td</b> n34/Elizabetlaan		166,7	<b>17,6</b>	14:57	15:20	462
	n34/Elizabetlaan rd;td n34/Elizabetlaan						463
	n34/Elizabetlaan <b>vkl-rd;f-td</b> n34/Elizabetlaan		166,8	<b>17,5</b>	14:57	15:20	464
	n34/Elizabetlaan rd;td n34/Elizabetlaan						465

	n34/Elizabetlaan <b>la;ag</b> n300/Heistlaan	Middenberm;illot 	167,2	<b>17,1</b>	14:58	15:20	466
	n300/Heistlaan rd;td n300/Heistlaan						467
	n300/Heistlaan <b>la;ag</b> n300/Heistlaan						468
	<b>Opgepast gevaarlijk middenberm;attention illot dangereux</b>	Middenberm;illot  					469
	<b>Brug Spw;pont Cdf</b>		168,0	<b>16,3</b>	14:59	15:22	470
	n300/Heistlaan rd;td n300/Heistlaan						471
	n300/Heistlaan <b>rp-1/3-ra;ad</b> n300/Heistlaan	 	168,6	<b>15,7</b>	15:00	15:22	472
<b>KNOKKE HEIST Ramskapelle</b>	n300/Heistlaan rd;td n300/Heistlaan		170,0	<b>14,3</b>	15:02	15:25	473
	n300/Heistlaan rd;td n300/Heistlaan						474
<b>Gouden km</b>	1) Heistlaan / huis nr 351		169,8	<b>14,5</b>	15:02	15:24	475
	2) Heistlaan / Vrijestraat		170,4	<b>13,9</b>	15:02	15:25	476
	3) Heistlaan / huis nr 431		170,9	<b>13,4</b>	15:03	15:26	477
	n300/Heistlaan <b>rp-1/2-rd;td</b> n300/Heistlaan	 	171,8	<b>12,5</b>	15:04	15:27	478
	n300/Heistlaan rd;td n300/Heistlaan						479
	n300/Heistlaan <b>rp-2/3-la;ag</b> n376/Dudzellestraat	 	172,6	<b>11,7</b>	15:05	15:28	480
	n376/Dudzellestraat rd;td n376/Dudzellestraat						481
	n376/Dudzellestraat <b>vkl-la;f-ag</b> Dorpstraat	Middenberm;illot  	175,4	<b>8,9</b>	15:09	15:33	482
	Dorpstraat rd;td Dorpstraat	Middenberm;illot  					483
	Dorpstraat <b>la;ag</b> Herenweg						484
	Herenweg rd;td Herenweg						485
	Herenweg <b>lah;tag</b> Westkapellestraat	Snelheidremmer;casse vitesse 					486
<b>KNOKKE HEIST</b>	Westkapellestraat rd;td Westkapellestraat		178,2	<b>6,1</b>	15:13	15:37	487



Baloise Belgium Tour 2019  
1e etappe / étape  
Sint-Niklaas (Ovl) - Knokke-Heist (Wvl)  
Woensdag 12 Juni / Mercredi 12 Juin



	<b>Brug Spw;pont Cdf + nadar rechts voor voetpad</b>	Snelheidremmer;casse vitesse ⚠	180,3	<b>4,0</b>	15:16	15:40	488
	ra;ad H.Consciensestraat						489
	H.Consciencestraat rd;td Polderstraat	Snelheidremmer;casse vitesse ⚠					490
	Polderstraat lah;tag Knokkestraat						491
	Knokkestraat rah;tad Rampe						492
	Rampe ra;ad n34/Elizabetlaan		181,0	<b>3,3</b>	15:17	15:41	493
	n34/Elizabetlaan rd;td n34/Elizabetlaan	Paaltjes;bornes ⚠					494
	n34/Elizabetlaan vkl-rd;f-td n34/Elizabetlaan		181,5	<b>2,8</b>	15:18	15:42	495
<b>KNOKKE HEIST Duinbergen</b>	n34/Elizabetlaan rd;td n34/Elizabetlaan		181,7	<b>2,6</b>	15:18	15:42	496
	n34/Elizabetlaan vkl-rd;f-td n34/Elizabetlaan		182,0	<b>2,3</b>	15:18	15:43	497
	n34/Elizabetlaan rd;td n34/Elizabetlaan	Dwarsen tramspoor;trairail ⚠	182,9	<b>1,4</b>	15:19	15:44	498
	n34/Elisabetlaan la;ag Zeerobbenlaan		183,1	<b>1,2</b>	15:20	15:44	499
	Zeerobbenlaan rd;td Zeerobbenlaan						500
	Zeerobbenlaan la;ag Zeedijk Albertstrand		183,3	<b>1,0</b>	15:20	15:44	501
	Zeedijk Albertstrand rd;td Zeedijk Albertstrand						502
	Zeedijk Albertstrand rd;td De Wandelaar						503
	<b>Aankomst - Arrivée</b>		184,3	<b>0,0</b>	15:21	15:46	504